PRIMĂRIA MUNICIPIULUI BUCUREŞTI

Direcţia Generală Administraţie şi Relaţia cu CGMB

Direcţia Relaţii cu Publicul şi Registratură

Număr: 1916575/461/Data: 09 . 02 . 2021

Către,

[redacted]

Referitor la petiţia dumneavoastră înregistrată la Primăria Municipiului Bucureşti cu nr. 1916575/14.01.2021, vă comunicăm următoarele:

1/ Petiția/petițiile dumneavoastră sunt transmise, spre competentă soluționare, cât și pentru clarificarea situației juridice, Direcției Patrimoniu din cadrul Primăriei Municipiului București, direcție de la care urmează să primiți răspuns.

2/ Având în vedere răspunsul Direcției Administrație Publică nr. 1916575/461/2/266/02.2021, pe care îl anexăm prezentei (însoțit de întreaga documentație), pentru date suplimentare referitoare la terenul la care faceți referire, vă îndrumăm să vă adresați la Arhivele Naționale - Serviciul Municipiului București, cu sediul în Calea Văcărești nr. 470, sector 4, București.

Cu stimă,

Director executiv,

Mirela CARAGAȚĂ

Întocmit,
Expert superior
Irina ȘTEFAN
08.02.2021

PRIMĂRIA MUNICIPIULUI BUCUREŞTI

Direcţia Generală Administraţie şi Relaţia cu CGMB

Direcţia Administraţie Publică

Răspuns CRM 1916575
02.02.2021

Serviciul Arhivă Acte Administrative
Nr. 1916575/461/2/266/01.02.2021

INTRARE/IEȘIRE NR. 1234

Către,

DIRECȚIA GENERALĂ ADMINISTRAȚIE ȘI RELAȚIA CU CGMB
DIRECȚIA RELAȚII CU PUBLICUL ȘI REGISTRATURĂ

Urmare solicitării dvs. înregistrată la Registratura Primăriei Municipiului București sub nr. 1916575/2021, la Direcția Generală Administrație și Relația cu CGMB – Direcția Relații cu Publică și Registratură cu nr. 461/2/25.01.2021 și la Direcția Administrație Publică sub nr. 266/27.01.2021, vă facem cunoscut că arhiva P.M.B. nu deţine fondul arhivistic "Deciziune", emis în anul 1944 de Primarul General al Capitalei, întrucât acest fond nu au fost predat serviciului nostru.

Pentru perioadele anterioare anului 1947, vă recomandăm să vă adresaţi Arhivelor Naţionale Serviciul Municipiului Bucureşti, cu sediul în Calea Văcăreşti nr. 470, sector 4, Bucureşti.

Totodată, vă transmitem alăturat în copie "conform cu originalul", următoarele documente:

-dosarul întocmit de Primăria Municipiului București Direcțiunea Planului și Sistematizării Serviciul Sistematizării, din anul 1926, privind parcelarea proprietății Bisericii Reformate Calvine București, din șos. Giulești colt cu str. Tabla Buții,

-dosarul întocmit de fosta Comisie de Inventariere, a Primăriei Sectorului IV Verde în anul 1941, referitor la proprietatea Comunității Calvine Reformate din șos. Giulești.

Director Executiv,
Maria Magdalena MARINESCU

Şef Serviciu Arhivă,
Cornel - Cristian Tudor

anexă:52pag.A3
întocmit în 2 exemplare de E.Mihart
data:01.02.2021

Bd. Regina Elisabeta nr. 47, cod poştal 050013, sector 5, Bucureşti, România
Tel: 021.305.55.00
http://www.pmb.ro

PRIMARIA MUNICIPIULUI BUCURESTI
COMISIA DE INVENTARIERE
a
IMOBILELOR PUBLICE
SECTORUL IV V E R D E

PROPRIETATEA
COMUNITATII CALVINE CIMITIR
IMOBIL : Teren şi construcţie
STRADA : Sos.Giuleşti 91

P R O C E S - V E R B A L

No.178 .

Astă-zi 4 Decembrie 1941

In conformitate cu ordinul Ministerului Inventarului Avuţiilor Publice No.85/I/1939 şi 85/16/1939 şi potrivit Deciziei No.8348/1157 A/1941 a Primăriei Municipiului Bucureşti,subsemnaţii:

1/ Emil Coconeţiu,Secretar G-ral Primăria Sect.I.Galben,

2/ Ing.Sterian Cristea,Seful Serv.Plan şi Sistematizare,

3/ Constantin Cojan,Delegatul Direcţiei Financiare a Primăriei Municipiului Bucureşti,

4/ Traian Cârciog,Delegatul Serv.Inventarelor,

întrunindu-ne pentru inventarierea bunurilor imobile din Sectorul IV Verde aparţinând Comunităţii Calvine şi luând de bază investigaţiile făcute la faţa locului am constatat următoarele :

1/ Comunitatea Calvină are un imobil cu vecinătăţile :

NORD Sos.Giuleşti
SUD Fund Proprietăţii din str.Porumbacu
WEST " " " str.Finta
EST Strada 10 Mai

2/ Nu există indicii că s'ar fi făcut vre-o înstrăinare abuzivă sau oneroasă pentru Comunitate.-

3/ Proprietatea s'a dobândit cu act dat de Logofeţia Trebilor Bisericeşti sub No.2239 din Mai 1851,în copie eliberată de Arhivele Statului sub No.237 din 3 Aprilie 1937.-

4/ Suprafaţa imobilului este :

Teren 49370,00 m.p.
Capela 175,00 m.p.
Clădiri 73,00 m.p.

5/ Este folosit de Comunitatea Calvina din anul 1851.-

6/ Este folosit cu titlu de proprietate pentru cimitir.-

7/ Nu s'a acordat Comunităţii nici o rezervă din reforma agrară.-

8/ Există clădire pe imobil :

a) Construită din cărămidă acoperită cu tablă.-

b) Construite din vechime.-

c) Se compune :

1/ Capela = 1 încăpere
2/ Locuinţe şi grajd = 9 încăpperi.-

.//.

CONFORM CU ORIGINALUL
PRELUAT ÎN ARHIVA P.M.B.
LA
IV VERDE / 1941
ŞEF SERVICIU ARHIVĂ
CORNEL-CRISTIAN
TUDOR

d) Este destinat pentru cimitir calvin.-

e) Locueşte intendentul.-

f) Este bine întreţinut.-

g) Răspunderea bunei întreţineri o are comunitatea.-

h) In construcţie este un azil (neterminat)

9/ Nu se găseşte pe imobil şcoală comunală sau de stat

10/ Pe imobil se găsesc sere de flori.-

11/ Nu există pe imobil servituţi,privilegii,embatic, ipoteci sau uzufruct.-

12/ Nu există litigiu asupra imobilului.-

13/ Nu există cotropire asupra imobilului.-

Drept care am încheiat, prezentul proces verbal de verifi care.-

MEMBRII COMISIEI DE VERIFICARE

1/ ----------

2/ ----------

3/ ----------

4/ ----------

EXEMPLARUL
CONFORM CU ORIGINALUL
PRIMĂRIA MUNICIPIULUI BUCUREŞTI
DIRECŢIA GENERALĂ A ADMINISTRAŢIEI PUBLICE
DIRECŢIA PATRIMONIU
BIROUL CADASTRU ŞI EVIDENŢA P.M.B. ANEXAT
IV IERNE / 1941
ŞEF SERVICIU ARHIVĂ
CORNEL-CRISTIAN

PRIMARIA MUNICIPIULUI BUCUREŞTI
COMISIA DE INVENTARIERE
IMOBILELOR PUBLICE

SECTORUL IV V E R D E

IMOBILUL : Proprietatea Comunităţii Calvine Cimitir
Teren şi Construcţie
STRADA : Şos.Giuleşti,91

PROCES - VERBAL DE REVIZUIRE Nr.178

Astă-zi 13 Decembrie 1941

In conformitate cu ordinul Ministerului Inventarului Avuţiilor Publice Nr.85/I/1939 şi 85/16/1939 şi potrivit Deciziei 8348/1157 A/1941 a Primăriei Municipiului Bucureşti,subsemnaţii :

1) Emil Coconeţiu,Secret.G-ral la Primăria Sect.I Galben,
2) Ing.Sterian Cristea,Şeful Serv.Plan şi Sistematizare,
3) C-tin Coţan,Delegatul Dir.Financiare,Serv.Inventare,
4) Traian Cârcioş,Delegatul Dir.Financiare,Serv.Inventare,
5) Aurel Sfetcu,Delegatul Ministerului de Interne,
6) Alexandru Manolescu,Delegatul Ministerului de Finanţe,

întrunindu-ne pentru revizuirea lucrărilor preliminare relative la inventarierea bunurilor imobiliare,aparţinând Comunităţii Calvine şi făcând investigaţii la faţa locului,am constatat următoarele :

Toate datele cuprinse în Procesul-Verbal de Verificare Nr.178 privitor la imobilul proprietatea Comunităţii Calvine din Şos.Giuleşti,91 sunt exacte.-

Având în vedere/situaţia actuală a imobilului îl evaluăm la

Lei : 30.904.000.- } 24.685.000.- = 49.370 m.p. x 500 lei
6.000.000.- = Capela
219.000.- = Construcţia

Drept care am încheiat prezentul Proces-Verbal de Revizuire.

SECRETAR GENERAL
AL SECT.I GALBEN

DELEGATUL MINISTERULUI DE
INTERNE

ŞEFUL SERVICIULUI TEHNIC

DELEGATUL MINISTERULUI DE
FINANŢE

DELEGATII DIR.FINANCIARE
A MUNICIPIULUI BUCUREŞTI

1/.

2/.

CONFORM CU EXEMPLARUL
AFLAT ÎN ARHIVA P.I.L.B. ANEXAT
LA IV VERDE /1941
SEF SERVICIU ARHIVĂ
COMEL-CRISTIAN

PRIMĂRIA MUNICIPIULUI BUCUREŞTI DIRECŢIA GENERALĂ ADMINISTRAŢIA PUBLICĂ ROMÂNIA

C O P I E

ARHIVELE STATULUI
DIRECTIUNEA GENERALA
C O P I E

de pe actul (adresa) Departamentului Trebilor Bisericesti către Epitropia religiei Calvinilor prin care o roagă să înceapă lucrarea pentru înfiinţarea cimitirului ce i s'a însemnat de Comisia întocmită în acest scop.-

Din anul 1851 luna Mai ziua 3.-

După originalul scris pe hârtie în limba română cu litere chirilice.-

Departamentul Logofeţei trebilor bisericesti şi instrucţii publice din Principatul Ţării Romînesti.-

Anul 1851 luna Mai No.2239 Masa Bucuresti.-

Cinstitei Epitropii a Religiei Calvinilor.-

Cinstita Mare Vornicie a trebilor din lăuntru prin adresa No. 2528 face cunoscut Departamentului că de către Comisia ce a fost întocmită în anul trecut 850 pentru însemnarea locurilor trebuincioase afară din oraş pentru înmormântări potrivit cu duhul legiuirii din anul 831 sesia 4-lea art.26,26,27,28,29 şi 30 găsindu-se locurile prin acea legiuire cu împrejmuirea în starea ce se află astăzi,s'au însemnat alte locuri potrivit cu ~~mulţimea~~ calitatea şi întinderea celor de mai înainte care locuri destinate acum pentru arătata trebuinţă de cimitiruri se arată în deosebită listă.-Departamentul alăturând cinstitei Epitropii pe lângă aceasta,copie după zisa listă ca să vază poziţia şi distanţa locului destinat pentru clădirea cimitirului pe seama celor de religia calvinilor,o roagă de înnoavă ca să se conformeze cu cele cuprinse prin luminata rezoluţie comunicată acei Cinstite Epitropii încă dela 16 Aug.al anului trecut prin hârtia No.5512 adică să binevoiască a pune fără zăbavă în lucrare înfiinţarea cimitirului.-

Şeful departamentului ss/ Ioan Manu

Şeful mesei ss/ I.Ipoianu

Locurile pentru cimitiruri chibzuite de cea din urmă Comisie întocmită pentru acest sfârşit câte sânt sunt pe locuri mănăstireşti.-
1851.-

Pentru ortodoxi

Pe uliţa Şerban Vodă afară din barieră acei uliţi despre miazăzi pe moşia Mănăstirei Văcăreşti unde mai înainte au fost morile Domneşti.-

Pentru uliţa spirii şi celelalte mahalele dimprejur afară din acea barieră aproape de mănăstirea Cotroceni şi în stânga drumului ce merge la satul Domneşti din Ilfov.-

Pentru mahalaua Gorgani,Mihai Vodă şi celelalte dimprejurul Podului de pământ.Afară din barieră Uliţii Târgovistii pe moşia Grozăveşti a Mănăstirei Sf.Ioan în partea despre răsărit a moşiei Belvedere şi în dreapta drumului ce merge la satul Giuleşti din Ilfov şi cari locuri s'au însemnat în urmă după reclamaţia D-nei Logofetesei Golesanki în locul celor însemnate mai înainte pe moşia Belvedere.-

Pentru naţiile străine.-

Pentru protestanţi afară din bariera Uliţii Târgovistii în partea despre răsărit a moşiei Belvedere şi în dreapta drumului ce merge la satul Giuleşti din Jud.Ilfov.-Pe moşia Grozăveşti a mănăstirei Sf.Ioan şi se deosebeşte acest loc de cel destinat pentru ~~greci~~ ortodoxi prin o distanţă de 100 stânjeni.-

Pentru calvini idem iarăşi pe această proprietate aproape de locul destinat pentru protestanţi.-

N.B.Fiecare din locurile destinate pentru ortodoxi cu lungime de câte 200 stânjeni,iar pentru străini fiecare din locurile destinate va fi de câte 15 pogoane.-

Pentru copie întocmită,
ss/ Luchescu

CA SE PRIMEASCA
LA ARHIVA P.M.B. ANEXAT
10 IUNIE 1987
COMISIA ISTORICA CENTRALA ARHIVA
COMISIA ISTORICA

DIRECTIUNEA GENERALĂ A ARHIVELOR STATULUI

Această copie în foi două scoasă întocmai după actul prezentat de Parohia bis.reformate din Bucureşti pe lângă petiţia înregistrată la No.496 din 2 Aprilie a colaţionându-se de subsemnatul, se încredinţează pentru conformitate.-

Arhivar Mihai Popescu ss/

Se adevereză copia de faţă prin subscrierea şi prin punerea sigiliului,-Arhivelor Statului.-

No.237

Director General,
ss/ Const.Moisil

1937 April 3
Bucureşti

Transcris
ss/ I.I.Sucu

Conform cu originalul,
ss/ Indescifrabil

CONFORM CU EXEMPLARUL AFLAT ÎN ARHIVA P.M.B. ANEXA LA 10 IUNIE 1941

ŞEF SERVICIU ARHIVĂ
CORNEL-CRISTIAN

PRIMĂRIA MUNICIPIULUI BUCUREŞTI DIRECŢIA ADMINISTRAŢIE PUBLICĂ ROMÂNIA

Copie

Arhivele Statului
Direcțiunea Generală
Colorie

de pe actul (adresa) Departamentului Treburilor Bisericești cătră Epitropia Religiei Catolicilor prin care Epitropia este înștiințată că începând lucrarea pentru înființarea cimitirului ce i s'a încredințat de Comisia mixtă s'a terminat.

Anul 1851 Iulie 4 Zile

După originalul scris pe hârtie în limba românească cirilice.

Departamentul Cultelor Trebilor Bisericești și Instrucțiunei Publice Prin Locțiitorul Tărei Românești.

Anul 1851 Iulie 4 Nr. 2239 Iași-București.

Cimitirul Epitropii a Religiei Catolicilor.

Cinstitei Epitropii a Religiei Catolicilor din Țeara Prin adresa Nr. 2528 Luat cunoștință Departamentului că de către Comisia ce a fost întocmită în anul trecut 850 pentru însemnarea locurilor trebuincioase afară din oraș pentru înmormântări potrivit cu dispozițiunile din anul 831 secția 4 Art. 26, 26, 27, 28, 29 și 30 găsindu-se locurile hotărâte prin acea legiuire cu împrejmuire în otarea ce se află astăzi, s'au însemnat alte locuri, potrivit cu cătățea și întinderea celor de mai nainte, care locuri destinate acum pentru arătata trebuință de cimitiruri se arată în deosebită listă. Departamentul alăturând Cinstitei Epitropii pe lângă aceasta, copie după ziisa listă ca să vază poziția și distanța locului destinat pentru clădirea Cimitirului pe seama celor de religia catolicilor, o poftește de îndată ca să se conformeze cu cele cuprinse prin luminata rezoluție comunicată acei Cinstite Epitropii încă dela 16 Aug. al anului trecut prin hârtia Nr. 5572 adică să purceadă a face fără zăbavă în lucrare înființarea cimitirului.

Șeful Departamentului ss. Ioan Manu

Șeful Mesei ss. I. Ipcinu

Locurile pentru cimitiruri chibzuite de cea din urmă Comisie mixtă pentru acest sfârșit cătă sânt sânt pe locuri mănăstirești —
1851.

CONFORM CU ORIGINALUL
ATLAT ÎN ARHIVA P.M.B. ARESAT
LA 16 IUNIE 1944
SEF SERVICIU ARHIVĂ
CORNEL-CRISTIAN
PRIMĂRIA CAPITALEI

Pentru Ortodocsi

De unde începe Voda a cărui barieră acei
locuri vor rămâne pe moșia mănăstirei Văcărești
unde mai multe din ele morile domnești.

Pentru unele locuri ți celelalte malalale
împrejurul orașului în afară de acea barieră aproape de mănăstirea
Cotroceni și în stânga drumului ce merge la satul Domnești
din afară.

Pentru malalaua sorgani, tulhan Voda și celelalte
împrejurul orașului de pământ afară din barieră ulița
Târgoviștii pe moșia Crozăvești a Mănăstirei Sf. Ioan
în partea despre răsărit a moșiei Belvedere și în dreapta
drumului ce merge la satul Pulești din afară și care
locuri s'au însemnat în urmă după reclamația Dnei
Logofeteasei Soleanschi, în locul celor însemnate mai
înainte pe moșia Belvedere.—

Pentru natiile straine

Pentru protestanți afară din barieră ulița
Târgoviștii în partea despre răsărit a moșiei Belvedere
și în dreapta drumului ce merge la satul Pulești
din afară. Pe moșia Crozăvești a mănăstirii
Sf. Ioan și se deosebește acest loc de cel destinat
pentru ortodocși și în distanță de 100 stânjeni.

Pentru calvini iarăși pe această proprietate
aproape de locul destinat pentru protestanți.

N.B. Fiecare din locurile destinate pentru ortodocși
au lungime de câte 200 stânjeni, iar pentru străini
fiecare din locurile destinate va fi de câte 15 pogoane.

Pentru copie întocmai ss. Luchescu

CONFORM CU ORIGINALUL
AFLAT ÎN ARHIVA P.M.B. ANEXAT
LA 5
IU VERDE / 1911
ȘEF SERVICIU ARHIVĂ
CORNEL-CRISTIAN
TUDOR
PRIMĂRIA MUNICIPIULUI BUCUREȘTI
DIRECȚIA GENERALĂ ADMINISTRAȚIE PUBLICĂ
DIRECȚIA ROMÂNIA

Direcțiunea Generală a Arhivelor Statului

Această copie mi-a fost dată spre a-i servi întocmai după actul prezentat de Arhiva Istorică de Stat din București pe care o restituesc netăiată la Nr. 496 din 2 Aprilie 1937 certificându-se de subscrisul, de încredințează pentru conformitate

Arhivar. Ind. Popescu (ss)

Se adevereaște copia de față / mi-a fost subscrisa noastră și / mi pusă spre a-i servi Arhivelor Statului.

Nr. 237

1937 April 3
/ București

Director General
(ss) Const. Moisil

Transcris
(ss) D. D. Lucu

Conform cu originalul
Ilieșcu

CONFORM CU ORIGINALUL
AFLAT ÎN ARHIVA P.M.B. ANEXAT
LA 10 IUNIE 1941
ȘEF SERVICIU ARHIVĂ
CORNEL-CRISTIAN

PRIMARIA MUNICIPIULUI BUCUREŞTI

COMISIA DE INVENTARIERE

SECTORUL IV V E R D E



COMUNITATEA C A L V I N A

" CIMITIRUL C A L V I N "

ŞOSEAUA GIULEŞTI, 91

- Vedere din Stradă -

CONFORM CU EXEMPLARUL AFLAT ÎN ARHIVA P.M.B. ANEXAT LA 10 IUNIE 1994

ŞEF SERVICIU ARHIVA
CORNEL-CRISTIAN

PRIMĂRIA MUNICIPIULUI BUCUREŞTI DIRECŢIA ADMINISTRAŢIEI PUBLICE ROMÂNIA

PRIMARIA MUNICIPIULUI BUCUREŞTI

COMISIA DE INVENTARIERE

SECTORUL IV V E R D E

SARAS

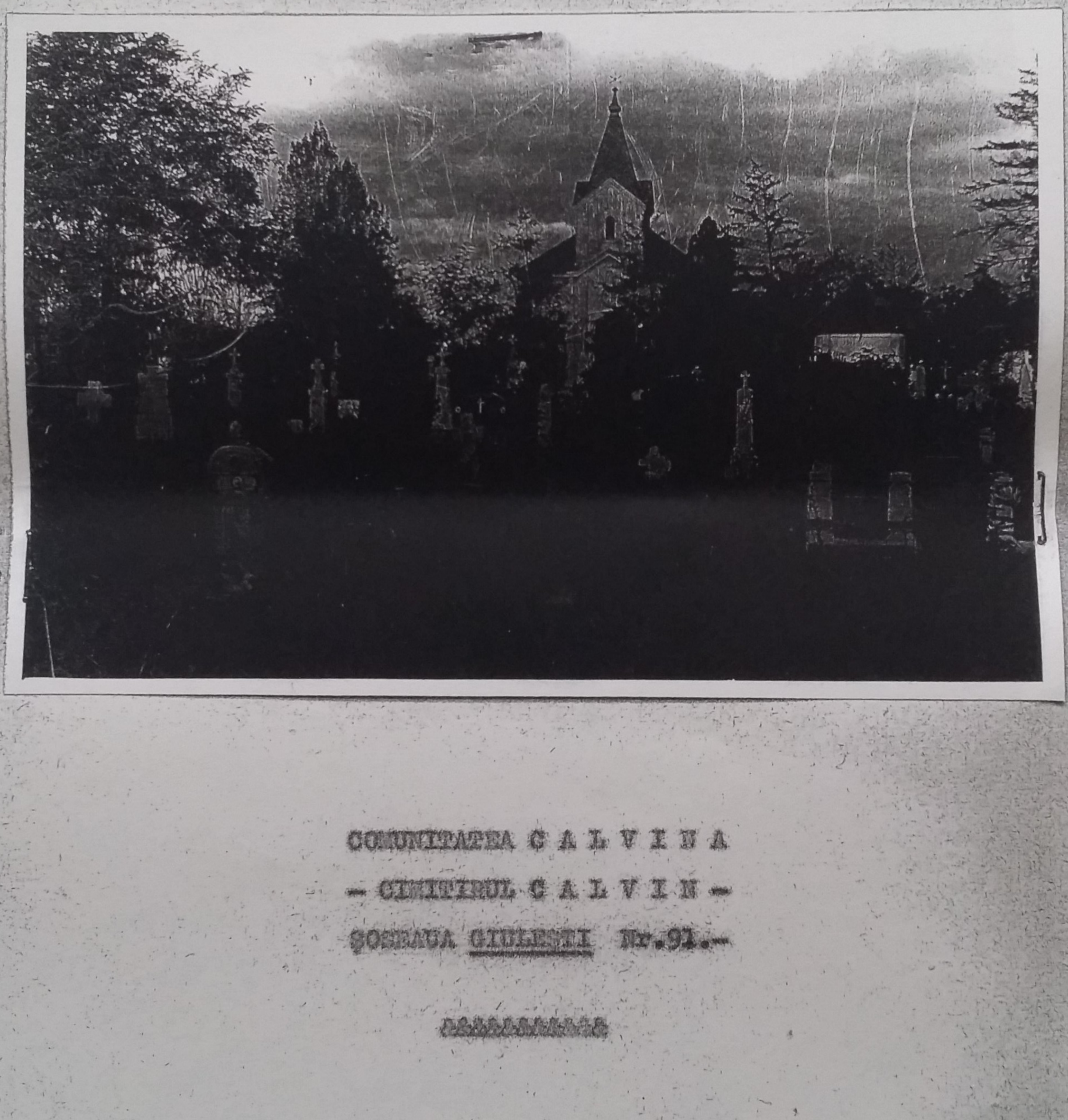

COMUNITATEA C A L V I N A

- CIMITIRUL C A L V I N -

ŞOSEAUA GIULEŞTI Nr.91.-

CONFORM CU EXEMPLARUL
AFLAT ÎN ARHIVA P.M.B. ANEXAT
LA IV VERDE 1941
ŞEF SERVICIU ARHIVĂ
CORNEL-CRISTIAN
TUDOR

Nr. V 178
4 Iunie 194

Comuna Colonia

1.- De imobil are Comuna, vecinătăţile, precum şi ori ce alte date ce ar putea servi la indentificarea acestuia ?

N. ~~Proprietari~~ Proprietarii proprietăţilor
S. ~~Proprietari~~ Proprietarii proprietăţilor
W.
E.

2.- Există date s'au indicii că S'ar fi făcut vre-o înstrăinare abuzivă sau onorcasă pentru Comună, de către cine, cu ce titlu şi când ?

Nu

3.- In ce mod S'a dobândit proprietatea imobilului şi dacă există vreun act scris.- Cu act dat de Legislatiunea Pravilnicească sub. nr. 2239 din Iuni 1857, cu Apoi eliberat de Arhivele Statului sub nr. 237 din 3 Aprilie 1937

4.- Care este suprafaţa totală a imobilului ? Teren 49370,00 mp. Cu Clădiri 175,00 mp. 73,00 mp

5.- De când îl foloseşte şi de când ? Este folosit de Comunitatea Colonia din anul 1857.

6.- Cu ce titlu îl foloseşte, dacă folosinţa o are altă persoană ? Cu Titlu de proprietate pt. cimitir

7.- Dacă i s'a acordat Comunei, vreo rezervă în reforma agrară, cu ce destinaţie şi cu ce suprafaţă; cine o foloseşte, cu ce titlu şi de când ?

Nu

8.- Dacă există clădiri pe vreun imobil, să se arate; din ce materiali este construită, de când, din ce încăperi se compune, ce destinaţie are cin şi cu ce titlu o foloseşte, cum este întreţinută ?

acă în clădire ar fi diferite instituţii sau servicii, să se arate care dintre acestea are răspunderea bunei întreţineri a clădirii ?

Este Clădire pe imobil.
a) Cantina din cărămidă acoperită cu tablă
b) Cantina din scânduri
c) Se compune
1) Cuptea = 2 încăperi
2) Locuinţe = 1 şi grajd. = 2 încăperi.
d) Este destinată pentru Comitet Colonia.
e) Întreţinută întotdeauna
f) Este bună întotdeauna
g) Rezp. bunei întreţ. o are Comunitatea
h) Fără construcţie este un agil (cotetnioat)

PRIMĂRIA MUNICIPIULUI BUCUREŞTI
DIRECŢIA ADMINISTRAŢIE PUBLICĂ
ROMÂNIA CU CREDINŢĂ

10 IUNIE 1941

COMITET-CRISTIAN

9.- Dacă pe imobil se găseşte Şcoala Comunală de Stat, se arate dacă în clădire locuieşte cineva şi cu ce titlu ?

10.- Daca pe imobil se găseşte exploatări, întreprinderi, ateliere, să se arate natura lor, (uzină abator, fabrică, etc.) şi aparţine.- Pe imobil se găsesc două ateliere de fierărie

11.- Există litigiu asupra vreunuia dintre bunurile arătate ?

12.- Există asupra imobilului servituţii, privilegii, ipoteci batec, uzufruct sau alte sarcini ?

13. - Are cunoştinţa de vreo cutropire (uzurpare) ce s'ar fi săvârşit asupre vreunui imobil în prejudiciul Comunei ?

PRIMĂRIA COMUNEI
10 IUNIE 1944
PRIMAR

9.- Dacă pe imobil se găseşte Şcoală Comunală de Stat, să arate dacă în clădire locuieşte cineva şi cu ce titlu ?

10.- Dacă pe imobil se găseşte exploatări, întreprinderi, inst sau ateliere, să se arate natura lor, (uzină abator, fabrică, etc.) şi aparţine.- Pe imobil se găsesc ateliere de fier

11.- Există litigiu asupra vreunuia dintre bunurile arătate sus ?

12.- Există asupra imobilului servituţii, privilegii, ipoteci batec, uzufruct sau alte sarcini ?

13.- Are cunoştinţă de vreo cutropire (uzurpare) ce s'ar fi dă vârşit asupre vreunui imobil în prejudiciul Comunei ?

PRIMĂRIA COMUNEI
CORNU-DE-JOS
JUDEŢUL PRAHOVA

CIMITIRUL CALVIN

SOSEAUA GIULESTI 91

PLANURI DE DISTRIBUTIE

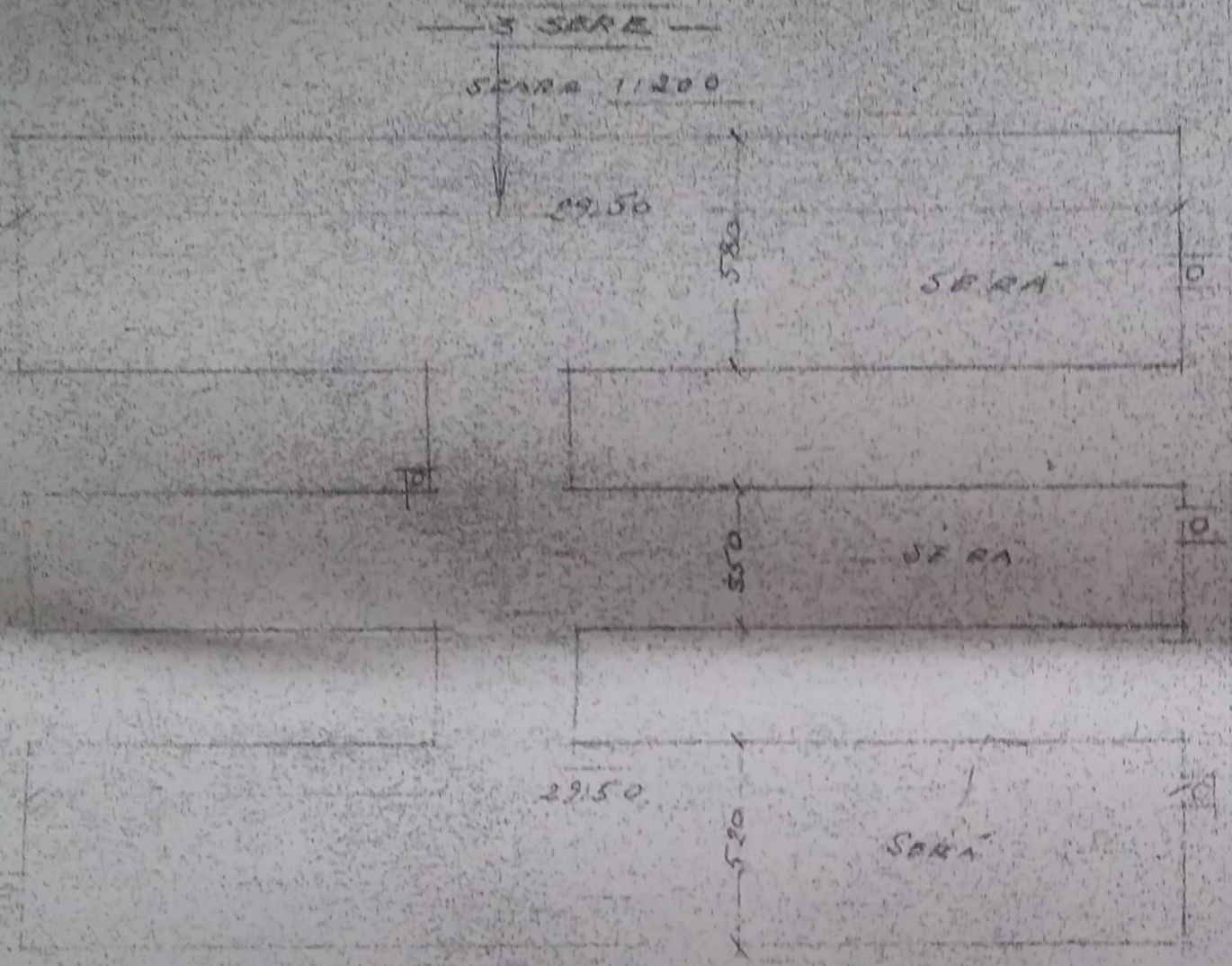

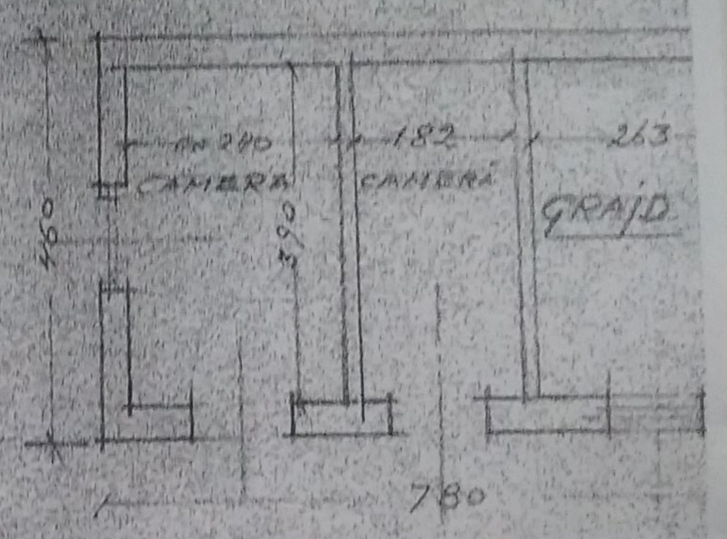

GRAJD SI ANEXE

A 21.

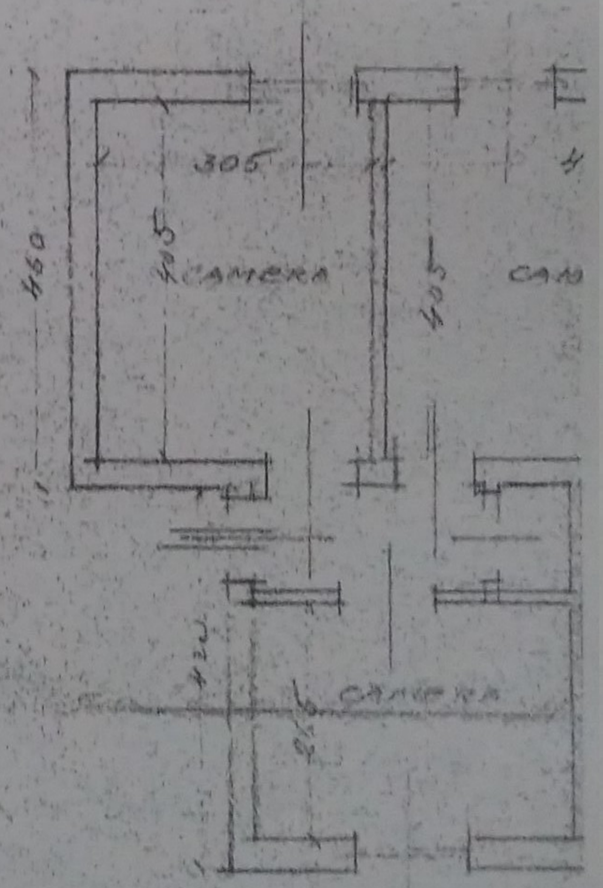

SE APROBA CU EXEMPLARUL
CU NR. DE ARHIVA P.M.B. ANEXAT
LA NOIEMBRIE 1991

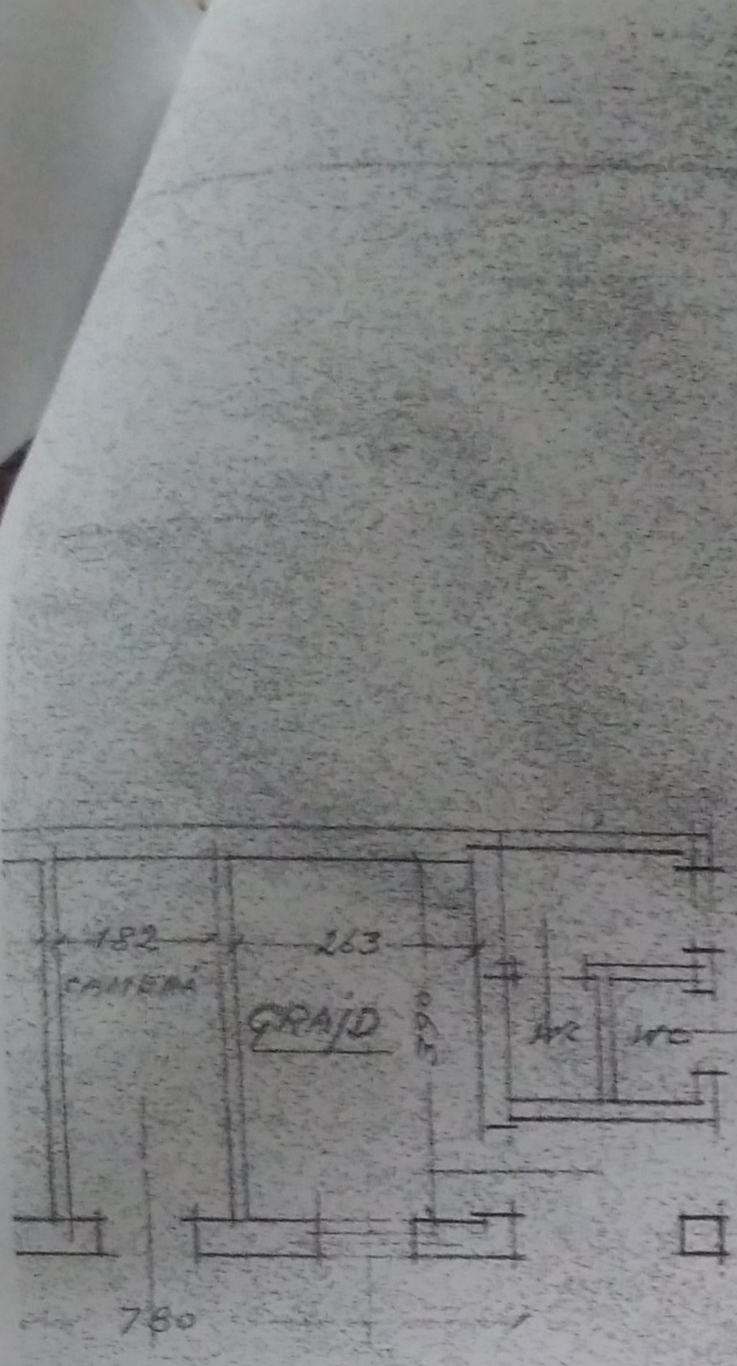

GRAJD SI ANEXE

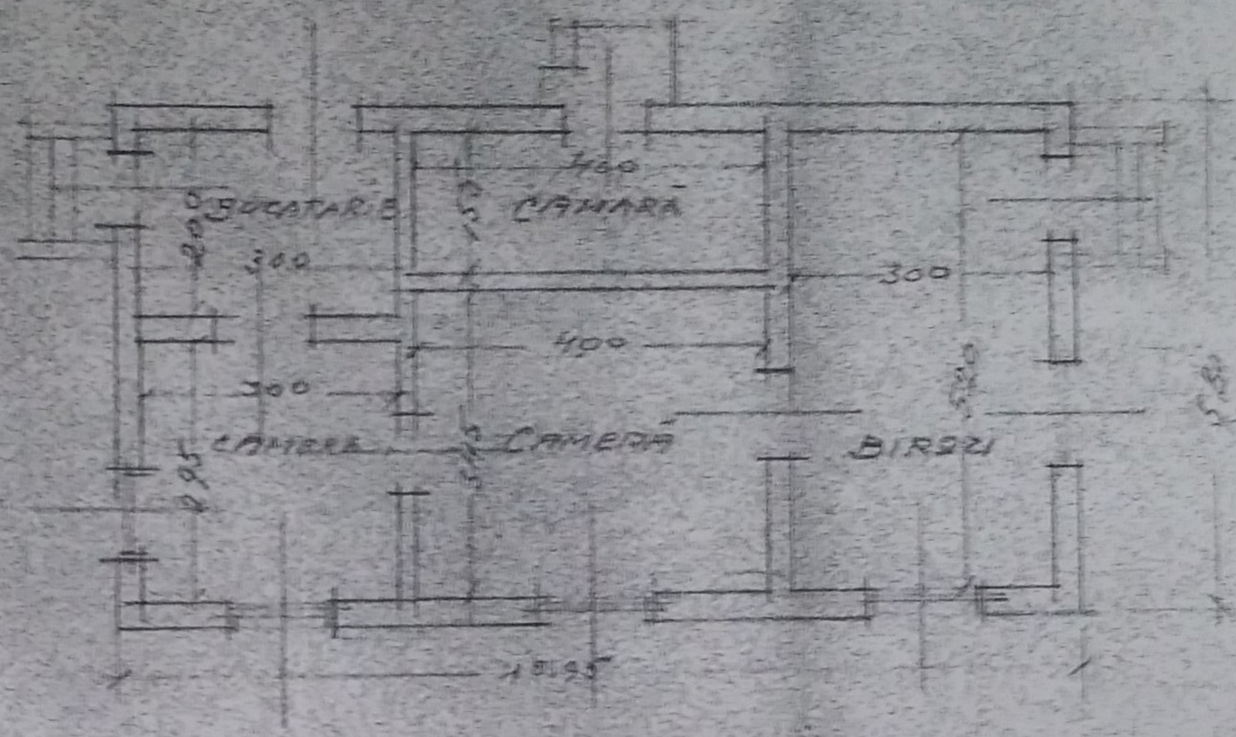

LOCUINTA SI BIROU

SCARA 1:100

AZIL IN CONSTRUCTIE - NETERMINAT

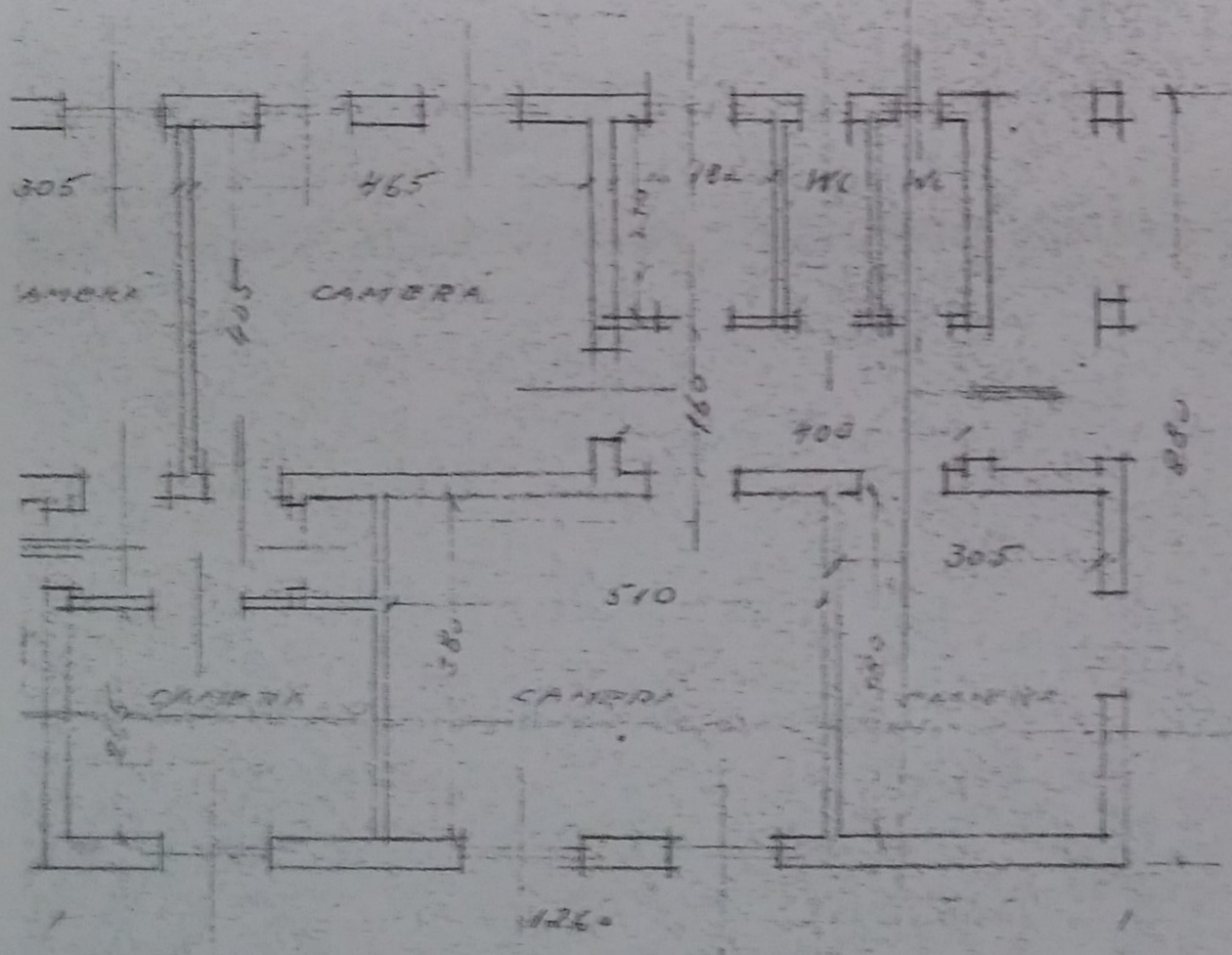

CONFORM CU ORIGINALUL
AFLAT ÎN ARHIVA
LA
PRIMĂRIA MUNICIPIULUI
DIRECȚIA
SERVICIUL
CORNEL
TIMIȘOARA


CONFORM CU EXEMPLARUL
APROBAT LA ARHIVA P.M.B.
PRIMĂRIA MUNICIPIULUI BUCUREȘTI
DIRECȚIA GENERALĂ
ROMÂNIA

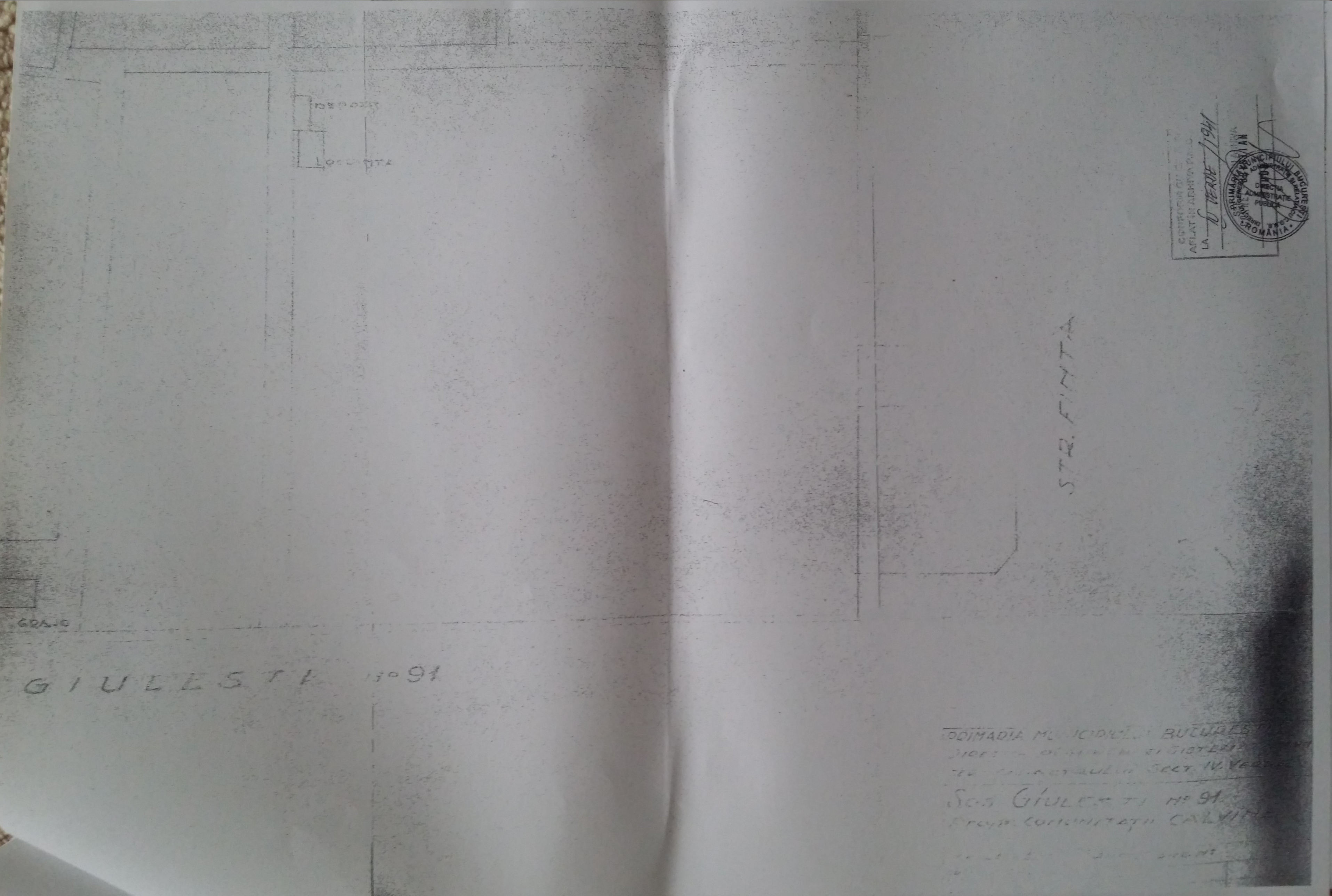
GRAJD
GIULESTI No 91
STR. FINTA
PRIMARIA MUNICIPIULUI BUCUREŞTI
SECT. IV. VERDE
Sos. GIULESTI No 91
Proprie comunitatii CALVIN
CONFORM CU ORIGINALUL
AFLAT ÎN ARHIVA PRIM.
LA 10 VERDE 1941
PRIMARIA MUNICIPIULUI BUCUREŞTI
DIRECTIA ADMINISTRATIE PUBLICĂ
ROMÂNIA

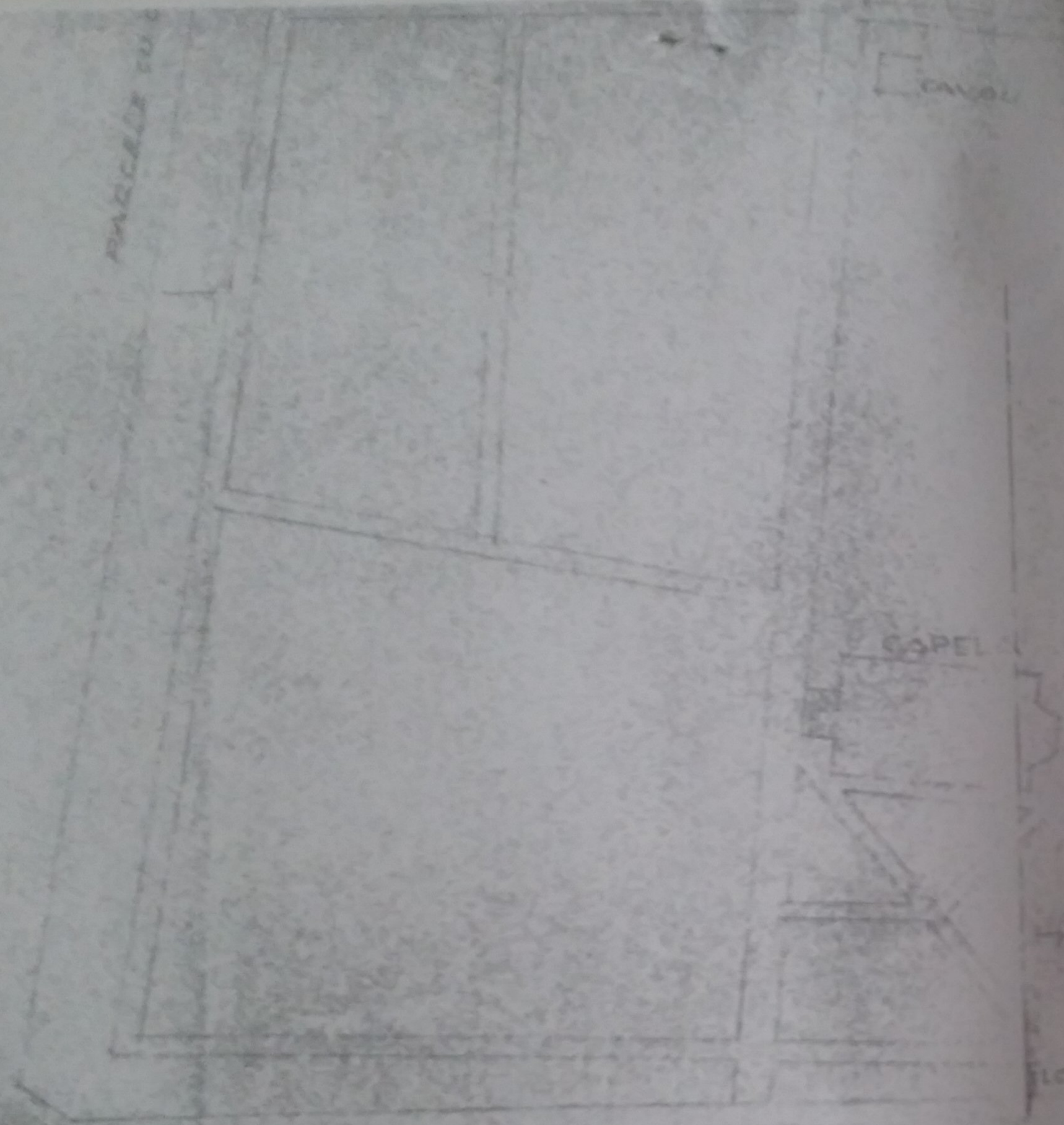

LEGENDA

Suprafa [illegible] 64845 [illegible]
Suprafa construit 268 [illegible]



SOS GIULESTI 91

Bine Ati Venit La

PRIMARIA GENERALA A CAPITALEI

12-02-2021 14:24

Ati solicitat serviciul:

Eliberare Raspuns

Urmariti Panoul Central!
Neprezentarea la Apel duce la
pierderea valabilitatii numarului.
www.pmb.ro

Bon: 423

DIRECTIUNEA PLANULUI SI SISTEMATIZARII

F I S E

pentru dosare de parcelări.

1.- Numĕr de înregistrare Data, obiectul adresei (Strada şi Numĕrul)	Lucr. nr. 78045/380A/926 Parcelare Sos. Giuleşti colţ cu Şos. Valea Butii, Prop. Biserica Reformată Calvină din Bucureşti
2.- Avizele Comisiunei	C. T. din 9/II/927 = Lărg. străzii la 12 m. 2/pelung. străzii, până la Şos. Giuleşti Grand 3/Contr. reg. Capitale, rămân în vigoare; C. T. din 23 Martie 1927 = hot. din execuţie Lucr. cedat. C. T. din 12 oct. 1927 = aprob. planul de parcelare cu condiţiunile din avizele anterioare.
3.- Decizii	Decis nr. 555 din 17 Iulie 1928 = Deleg. perm. C. V. = admite propunerea formulată în dosarul 1/ Cere cedarea unui teren de 2000 m. p. în contul datoriei publice în 2 ani. Deleg. perm. C. V. din 11/XI/928 - Decis C. S. = aprob. cumpărarea a 1000 m. p. din 2000 m. p. Restul 1000 m. p. îi va fi dat gratuit. Comisiunea Interimară a C. V. - Decis nr. 173 din 18/II/929 = aprobă cu condiţiunile fixate în avizele C. T. Sfera cere proprietarii să cedeze terenul fără contra valoare gratuit. Comisiunea Interimară a Mc. Bun. la 23 Iulie 1929 - Decis nr. 535 = aprobă parcelarea cu condiţiunile din avizele anterioare.
4.- Aprobări ministeriale provizorii.	Nu era nevoie la acea dată.
5.- Comunicări U.C.B., " G. E., " D.P., " Cad. Sector	
6.- Răspuns către U.C.B., " " G.E., " " D.P., " Cadastru Sector	

CONFORM CU EXEMPLARUL AFLAT IN ARHIVA P.M.B. ANEXAT LA 3778/1926

SEF SERVICIU ARHIVA

CORNEL [illegible]

7.- Stadiul lucrărilor edilitare.

Din referatul dir. Domnului dela 11/XI/934 rezultă că s-a executat lucr. de pavaj. —

8.- Aprobare definitivă

Aprobată definitiv. —

9.- Condițiuni,regim,etc.-

Specificate în avize și decizii.

10.- Ce forme mai trebuesc îndeplinite pentru aprobarea definitivă

—

11.- Stadiul actual al parcelării.

12.- Reveniri asupra cer-rel de parcelare.

43 A/927 revine, obligându-se a plăti cheltuelile necesare expropriere pt. prelungirea etapei

13.- Observațiuni:

1) Prin deciz. Nr=58 din 11/XI/933 a Cons Com S IV Verde aprob deciz. Nr=535/929 și donație a 480 m.p. teren pt. Str. Giulești.

2) Actul de donație al terenului cedat - 2000 m.p. s-a autentif. Trib Ilfov Secția Not. sub Nr=26041 și transcris sub Nr=17460/935. —

Se Copiază
8/III/940

CONFORM CU EXEMPLARUL AFLAT IN ARHIVA P.M.B. ANEXAT LA D.M.B. / 926

SEF SERVICIU ARHIVA
CORNELIU [illegible]

PRIMĂRIA CAPITALEI BUCUREȘTI ROMÂNIA

Lucr. Nr. 78045/380 A/926

Parcelare

Sos. Giulești cartea str. Tabla Buții

Prop. Biserica Reformată Calvină București

C.T. din 9/II/927 = 1/ larg. Șosea la 12 m. 2/ prelung. Șosea față în str. Eleuda Grand 3/ Condiț-reg capitolg rămân în vigoare

C.T. din 28 Martie 1927 = Lot. să execute hot. edilit

C.T. din 12 Oct. 927 = aprob. planul de parcelare în cond. cuprinse în avizele anterioare

Deciz. Nr. 55 din 17 Iulie 928 a delег. ferm. S.IV. admite propun. de a pune la dispoziție Primăriei 1000.000 c. p. expr. pelung. str. Eleud. 2/ cere cedarea unui teren de 2000 m.p. Constr. clădire publică în 2 ani.

V. Deciz. ferm. S.IV. din 11/XI/929 - Deciz. Nr. 52 = aprob. cump. a 1000 c.p. din 2000 m.p. Restul 1000 c.p. către ferm. gratuit.

Comis. Int. a S IV V. - Decis. Nr. 173 din 18/III/929 - aprob. cu cond. fixate în avizele C.T. Se va cere prefect. să accepte teren 5 bani ft. constr. de terenul cedat gratuit

Comis. Int. a Sect. Buc. la 23 Iulie 1929 - Decis Nr. 535 aprob. parcelarea în cond. aprobate de Sector

Nu era verso la acea dată.

Dec. Nr. 58/11. XI. 1933 a Cons. Com. S. IV. Verde.

Dec. Nr. 435/18 Iulie 1934 " " " " "

Dec. Nr. 39/23 Mai 1935 " " " " "

Aprobat definitiv

CONFORM CU EXEMPLARUL AFLAT IN ARHIVA P.M.B. ANEXAT LA P475/1926

SEF SERVICIU

CORNEL-OPRIȘ[illegible]

TO[illegible]

Numerele dela V.C.B.-
" " S.S.
" " Dr. ei rel.
" " Cad.Jet.

Specificate în anexa de decizie. —

Condițiuni, regim, etc.-

Se face uzul trebuincios înfățișării pentru aprobarea definitivă.-

Tradiul actual al parcelei

Numărul cărții funciare de parcelare.-

43 A/927 revine, obligându-se a plăti cheltuelile necesare expropierii pt. pelungirea străzii.

Observațiuni:

1/. Prin decizia Nr. 58 din 11/XI/933 a Cons. Com. S. IV Vorde aprobă decizia Nr. 535/929 și donația a 480 m.p. teren pt. Șos. Giulești. —

2/. Actul de donație al terenului cerut — 2000 m.p. să autentif. Trib. Ilfov Secția Nat. sub Nr. 26004 și transcris sub Nr. 17460/935

M Cooru 8/III/940
7/5/941

CONFORM CU EXEMPLARUL
AFLAT ÎN ARHIVA P.M.B. ANEXAT
LA PMB 1926

deci, scăzând din suprafața totală parcelabilă de 32.400 mp, suprafața de 16.000 mp
Rămâne parcelabil 16.400 mp.

In conformitate cu art. 19 din Legea de organizare a Mc. Bc. din 14 Martie 1939 parcelatorii trebue să dea gratuit primăriei terenuri pentru scopuri publice (școală, biserică terenuri de sport etc.) o suprafață de 10% din întinderea totală a terenului (deoarece suprafața parcelabilă este cuprinsă între 10.000 mp și 20.000 mp.).

Deci porțiunea de teren ce urmează să se dea gratuit, este de 1640 mp.

Menționez că soc. Princom nu poate fi obligată să dea terenul de 1680 mp. la coltul dintre St. Barbu Văcărescu și St. Dramul la Tei, ci acolo unde va crede parcelatorul binecuvânteles, păstrând normele prevăzute de legi și regulamente. Această porțiune de teren poate fi deci lăsată fie în interiorul parcelării, așa cum s'a lăsat în planul parcelar depus și aprobat de D-l Gral Vodrea-nu, fost Primar General, la 28 Oct. 1941, fie chiar spre limita dinspre strada nouă.

Evident că terenul dela coltul străzilor Barbu Văcărescu și Dramul la Tei, ce se cere a fi dat pentru biserică, are o valoare mult mai mare decât terenul din interiorul parcelării sau dela limita dinspre strada nouă.

Dar, pentru a putea face evaluarea acestor terenuri, este necesar ca să se precizeze ce suprafață de teren urmează a fi luată dela Soc. Princom, pentru executarea bisericii, la colț.

In acest scop, este necesar ca Dvs.

CONFORM CU EXEMPLARUL
AFLAT ÎN ARHIVA P.M.B. ANEXAT
LA PMB / 1926
ȘEF SERVICIU ARHIVĂ
CORNEL-CRISTIAN
TUDOR

PRIMĂRIA MUNICIPIULUI BUCUREȘTI
DIRECȚIA GENERALĂ A ADMINISTRAȚIEI ȘI RELAȚII PUBLICE
DIRECȚIA ADMINISTRAȚIE PUBLICĂ
ROMANIA

Sistematizării să întocmească un studiu, arătând amplasamentul necesar ridicării bisericii.

Cu această ocazione, se poate studia și propunerea dela punctul I, din prezenta petițiune, prin care Soc. Princom solicită ca Primăria să accepte modificarea planului de parcelare depus, în sensul ca pe terenul cuprins între fabrica „Balcan", Str. Drumul la Tei, Str. A și Str. Nouă, adică 16.000 mp., să se poată construi, conform regimului local de construcție, o fabrică pentru prelucrarea cauciucului.

În cazul când Primăria adoptă proiectul executării Bisericii la colțul străzilor Barbu Văcărescu și Dr. Drumul la Tei, cred că este necesar ca să se modifice și amplasamentul „străzii Nouă", care în studiul planului de sistematizare este proiectată la 22 m. din axul Str. Pârâul lui Zamfir (aceasta întrucât se prevăzuse executarea Bisericii în axul Str. Pârâul lui Zamfir, pentru a avea o perspectivă frontală).

În acest caz este logic că „Strada Nouă" să se prevadă în prelungirea Str. Pârâul lui Zamfir.

Prin deplasarea acestei străzi, va rezulta, conform calculelor făcute de Serviciul, o porțiune de teren comunal în suprafață de 1862,25 mp. care rămâne limitrof cu terenul, propr. Soc. Princom propriu spre parcelare și pe care îl solicită Soc. Princom, prin prezenta petițiune (punctul II, al 2), în cazul când nu este suficientă suprafața de 1000 mp., pentru Biserică.

Dar, repet, pentru evaluarea acestor trei terenuri (dela colț, pentru Biserică; din interiorul

CONFORM CU EXEMPLARUL AFLAT IN ARHIVA P.M.B. DIRECȚIA DE LA 1995/1996 SEF SERVICIU ARHIVA

parcelării, care urmează a fi obligatorii pentru scopuri publice și terenul cuprins rezultat din deplasarea „liniei Nouă") este necesar să se aprobe mai întâi, în principiu amplasamentul Bisericii la colț și să se precizeze ce suprafață de teren urmează a se lua din propr. Soc. Princom pentru biserică.

Celelalte puncte din prezenta petițiune nu sunt noi pentru Primărie, în esență fiind aprobate prin deciziunea primăriei Nr. 2481.c./28 oct. 1941.

Menționez că Primăria nu și-a îndeplinit obligațiunile luate prin deciziunea Nr. 2481.c./941, amintită, decât numai în ceeace privește expropierea - care a fost lichidată și prin îndeplinirea formelor preliminare de ocuparea terenului parcelar din zona verde.

Celelalte puncte nu au fost îndeplinite.

In concluzie

Sunt de părere ca lucrările să fie îndrumate la Serv. Sistematizării, pentru:

1). A avisa asupra cererii dela punctul I, din prezenta petițiune

2). A. avisa asupra amplasării bisericii la colțul dintre Sf. Barbu Văcărescu și Sf. Drumul la Tei, întocmind și planul respectiv, pentru a calcula suprafața de teren ce urmează a fi luată dela Soc. Princom.

După îndeplinirea acestor deziderate, urmează ca dosarul să ni se restitue pentru soluționarea celorlalte puncte din prezenta petițiune.

Sf. V Diaconescu

28. VII. 1942.

Referat

Datele arătate în referatul subsemnatului de mai sus, au fost modificate în urma depunerii noului plan parcelar

Datele exacte sunt arătate

CONFORM CU EXEMPLARUL
AFLAT ÎN ARHIVA P.M.B. ANEXAT
LA 7710/1936
ȘEF SERVICIU ARHIVA
CORNEL-CRISTIAN
DIRECȚIA ADMINISTRAȚIE PUBLICĂ
MUNICIPIUL BUCUREȘTI
ROMÂNIA

cu raportul de evaluare al
Serviciului, nr. 21.1. 1943, aprobat
de Comisiunea de Evaluare la data
de 3. Februarie 1943.

12 V. D'aumeru

Y. 2. 1943.

CONFORM CU EXEMPLARUL
AFLAT ÎN ARHIVA P.M.B. ANEXAT
LA P196 / 1926

SEF SERVICIUL ARHIVA

Anexa Consiliu Tehnic din 9.II.927.

In privinta cer. înreg. la Nr. 78045/926 prin care Comunitatea Colentina înaintează planul cu delimitarea aprobarea parcelarei terenului ce au cumpărat D-nii A. Zolotcoff (fost Goanta) Consiliul Tehnic examinând diferitele piese ale planului prezentate a fost de părere

1) Parcelatorea să prezinte noi planuri în care să fie trasată strada nouă ce deschide pe terenul de parcelare paralelă cu Șos. Fundeni Dudești cu o lărgime de 12 m. Latime —

2) această stradă se va prelungi până în strada Sloboda făcându-se formele necesare de expropriere pentru terenul necesar acestei parcelari, Comunitatea destinând altfel necesare acelei expropriari dacă dânsa va trata cu expropriatii, dacă nu-le va lua în schimb, după cum se va înțelege.

3) In planul ce se va prezenta se va arăta amplasarea construcțiilor propuse —

4) Toate celelalte condițiuni prevăzute în regulamentul Capitalei rămân în vigoare

După ce se vor îndeplini toate aceste condițiuni, chestiunea se va supune din nou Consiliu Tehnic pentru a fi luată în

Se aprobă

CONFORM CU EXEMPLARUL AFLAT ÎN ARHIVA P.M.B. ANEXAT LA PMB / 1926
SEF SERVICIU ARHIVĂ
CHIRIEL-CRISTIAN
PRIMĂRIA MUNICIPIULUI BUCUREȘTI DIRECȚIA ADMINISTRAȚIE PUBLICĂ ROMÂNIA

Proiect Comisiunei Tehnice ale
23 Martie 1927

Se primeste lucr. Jurg. Nr. 11254/927
principale Pos. Reformele inaintezza
ale pe terenul fabricat a-l parcelei
Pos. Soluzia (Rez. Sos. Giulesti) cu fasia
ce se obliga a face proprietarile
asupra parcelei obligate prevazute
in Pl. Stema, Comis.
Tehnica constituita din: Arh. Anastasiu
presedinte si membrii prezentati de fata la
sedinta. Dupa ce s-a aprobat procesul
verbal al sedintei precedente si s-a
constatat ca nici o proprietara.—

b) Dispozitiile urbanistice constitutive
se modifica cu nici un fel in acest
stat.—

c) Reetua constituita a se executa se
va aplica regulamentul asupra
celei de-a doua lucrari.—

d.) Va executa lucrarile edilitare ca:
apa, canalizare, trotuare, ale
strazii.—

Urmeaza dupa ce se va executa lucrarile edilitare
constatate vizita tehnica

Conform

CONFORM CU EXEMPLARUL
AFLAT ÎN ARHIVA P.M.B. ANEXAT
LA P176/1926
ȘEF SERV. ARHIVĂ
CORNEL [illegible]
PRIMĂRIA MUNICIPIULUI BUCUREȘTI
DIRECȚIA ADMINISTRAȚIE PUBLICĂ
ROMÂNIA

Avizul Comisiei Tehnice din 12 oct. 927.

În privința cer. înreg. cu nr. 43102/927 prin care Pârâtul Colonia Națională Română (fost fos. finlaști) cere introducerea în cauză a Comisiei Tehnice care a-i de ase expropriat terenul de 23 hect. a.e. și care a-i de ase expropriat terenul, Comisia Tehnică constată din mai cercetă chestiunea pare cu privire la cererea arătată de cătră reclamant prin a Tab. s. 23. hot. a.e. precum și planul anexat pe care este figurat terenul ce se cere a se expropria, constată următoarele fapte:

Se cere de reclamant ca terenul ce se cere a se expropria în folosul Comisiei Tehnice să fie expropriat în folosul Statului Român, pentru că acest teren este necesar pentru construirea unei case pentru Comisia Tehnică.

MUNICIPIUL BUCUREŞTI
PRIMARIA SECTORULUI IV VERDE

33

28

DELEGATIUNEA PERMANENTA

ŞEDINTA DE LA 17 IULIE 1 9 2 8

DECIZUNEA No.555

Delegaţiunea Permanentă a Primăriei Sectorului IV Verde, întrunindu-se în şedinţă publică în ziua de 17 Iulie 1928, a luat în discuţiune propunerile făcute prin petiţia înregistrată la No.13417/928, de către Epitopria Bisericei Reformate din Capitală care cere parcelarea terenului din fostul Cimitir Calvin, pentru a fi vândut.-

Având în vedere adresa făcută de această epitropie în care arată că pentru facerea străzii în această parcelare pune la dispoziţia Primăriei suma de lei 1.000.000 din care să plătească şi exproprierile impuse spre Str.Elena, donând şi teren în suprafaţă de 1000 m.p. cu condiţia să se facă acolo o clădire publică în termen de doi ani.-

Cu unanimitate de voturi decide:

Admite în principiu propunerea făcută şi deleagă pe Dl.N.C.Cadioschi membru în Delegaţia Permanentă să trateze cu epitropia cedarea unui teren mai mare în suprafaţă de 2000 m.p.pe care să se construiască o instituţie publică.-

Acceptă suma de lei 1.000.000 care reprezintă parte din plata lucrărilor edilitare ce se vor executa de Primărie în acea parcelare.-

P R I M A R
ss.A.D.Mincu

Membrii Deleg.Perm.
ss.N.C.Cadioschi
ss.Dr.Anastasiu

CONFORM CU EXEMPLARUL AFLAT ÎN COLECŢIUNEA M.B. ANEXAT LA ... 1968
DIRECŢIA ADMINISTRAŢIE PUBLICĂ
ŞEF SERVICIU ARHIVĂ
... CRISTIAN
... MIOR

SECRETAR
ss.D.G.Popescu

Municip. Bucuresti
Primaria Sect. IV Vacele

Delegatiunea Permanenta
Sedinta dela 11 Ian. 1929
Decizia Nr. 59

Delegatia Permanenta Sect. IV Vacele intrunindu-se in sedinta publica in ziua de 11 Ian. a.c. a luat in discutiune cererea inreg. la Nr. 598/929 prin care Ierarca Calvina cere a se aproba planul de parcelare a Terenului sau din Str. Fundul Vacilesti in supraf. de 15.604 mp. pe care a fost zidita Calvin.—

Avand in vedere ca prin Adresa Primariei Capitalei Nr. 555/928 s'a adus in principiu parcelarea acestui teren, cu conditia de a fi lasa disponibila Primariei, fasia de cel 1.000.000 care reprezinta parte din Bulevardul editilitare si nu necesita pentru infiintarea unui Parc Nou pe care parcelare si se dezlege acesta supraf. de 2000 mp. pentru a construi o scoala primara.

Avand in vedere ca prin adresa Primariei Gr. Calvina accepta conditiunile cerute prin adresa Nr. 1000 Reg. Nr 1000 mp. Ordinara sa cumpere cu pretul de lei 800 mp. proprii de acesta prin adresa Nr 13417/928

Delegatiunea Perm. aprobe parcelarea terenului din Str. Fundul Vacilesti Prop. Bis. Calvine cu conditiunile aratate mai sus si dispune ca planul de parcelare si fie trimis Primariei pentru aprobare

Chestiunea de va supune si Cons. Comun. in prima sedinta spre a aprobia cumpararea celor 1000 mp. teren, spre a se putea face actele de proprietate pentru intrega suprafata de 2000 mp.

Primar,
si Inscriptiunea

CONFORM CU EXEMPLARUL
AFLAT ÎN ARHIVA P.M.B. A FOST
LA 226 / 1926
SERVICIU ARHIVĂ
CRISTIAN
BUCUR

PRIMĂRIA MUNICIPIULUI BUCUREȘTI
DIRECȚIA GENERALĂ ADMINISTRAȚIEI PUBLICE
DIRECȚIA ADMINISTRAȚIE PUBLICĂ
ROMÂNIA

Municip. Bucureşti
Sect. IV Vasile

Şedinţa Consiliu. Interimare
dela '18 Martie 1929
Decis. Nr. 173

Membrii

Şedinţa se deschide în sala de şedinţe a Consiliului acestei Primării, sub presidenţia D-lui Ion Gh. Angelescu Preşedintele Consiliului Interimare, care constată că Consiliul întruneşte numărul legal ale membri pentru a putea delibera.-

Se ia în discuţiune raportul Serv. Cadastrului relativ la parcelarea terenului din fostul cimitir evreesc situat în Şos. Giuleşti.-

Având în vedere motivele cuprinse în raportul explicativ anexat şi dispoziţiunile art. 46 din Legea

Consiliul decide a se aproba parcelarea acelui teren, în condiţiunile cuprinse în raport, sub rezerva aprobării autorizate a Cons. Comunal.

Consiliul autorizează Inginerul pentru achiziţii şi instrucţiuni de vânzare.-

Se va cere Min. Colonizării să binevoiască a aproba construcţia reţelei de tramvai a acestei Primării în acea parcelare pe care o va face în termen de 5 ani.-

Preşedintele Consiliului
Interimar
N. Gh. Angelescu

Secretar,

CONFORM CU EXEMPLARUL
AFLAT ÎN ARHIVA P.M.B. ANEXAT
LA PMB/1926
ŞEF SERVICIU ARHIVĂ
CORNEL-CRISTIAN
PRIMĂRIA MUNICIPIULUI BUCUREŞTI
DIRECŢIA ADMINISTRAŢIE PUBLICĂ
ROMÂNIA

Primăria Municip. Bucureşti
Consiliul Tehnic
Şedinţa de la 23 Iulie 929
Încheiere Nr. 535

Preşedinte
Dem. I. Dobrescu

Membru

Consiliul întrunindu-se în sala de
consiliu general al municip. Buc. în şedinţa
de la 9 Octombrie la 16-19 h. 25 Iulie 929
Având în vedere raportul Dir. Cons. Loc.
Urbanism înreg. la Nr. 36580/929 privitor la
parcelarea Terenului proprietatea
Fr. Caterine situ Buc, dupăce în cu situ
1927 au petiţionat înreg. la Nr. 78045;
Având în vedere cărţile explicative situate
pe Bd. Ferdinand I. Nr. 1, 3, 5, 7, 9, 11, 13, 15, 17, 19, 21, 23, 25, 27, 29, 31, 33, 35, 37, 39, 41, 43, 45, 47, 49, 51, 53, 55, 57, 59, 61, 63, 65, 67, 69, 71, 73, 75, 77, 79,

TLA

ATEI „CALVINE REFORMAT"

AUA GIULESTI

BUCUREȘTI

PLANUL de PARCELE

SCARA = 1 = 500.00

SUPRAFETELE

5/4 PARCELE m²= 14.051.50

STRADA " 2261.00

TOT TERENUL " 16.312.50



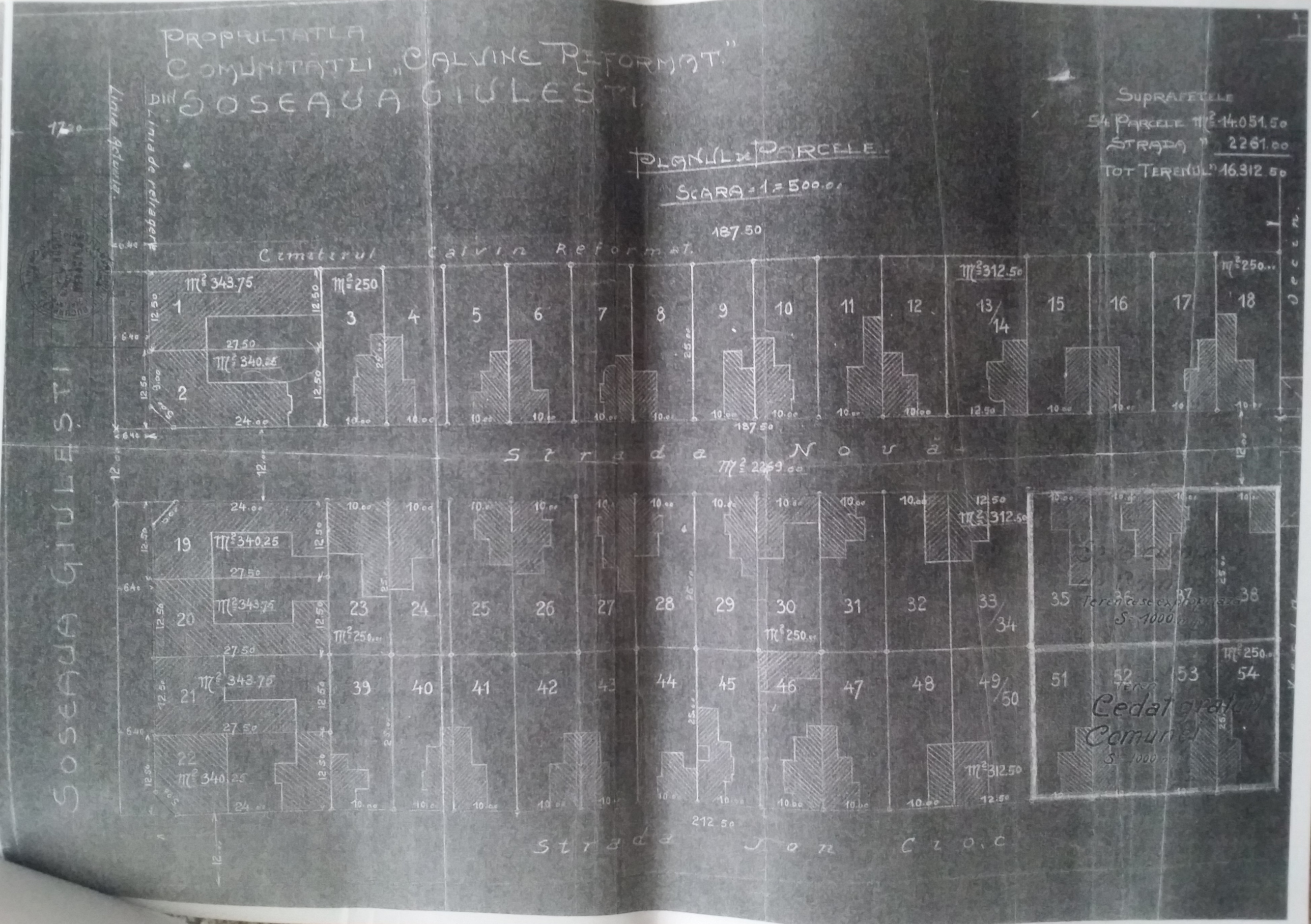
PROPRIETATEA
COMUNITATEI „CALVINE REFORMAT"
DIN SOSEAUA GIULESTI
PLANUL DE PARCELE
SCARA = 1 = 500.00
SUPRAFETELE
54 PARCELE M² 14.051.50
STRADA " 2261.00
TOT TERENUL " 16.312.50
Linia Actuala
Linia de retragere
Cimiterul Calvin Reformat
Strada Nouă
Strada Jon Croc
SOSEAUA GIULESTI
Cedat gratuit Comunei
S = 1000 m²

BUCUREȘTI.

...ITĂȚEI „CALVINE REFORMAT."
...A APOSTOLESCU (șos. GIULEȘTI.)

SUPRAFEȚE
54 PARCELE M² 14.051.50
STRADA " 2261.00
TOT TERENUL " 16.312.50

PLANUL DE PARCELE.
SCARA = 1:500.00



Comunităței „Calvine Reformat."
pe Bul. A. Apostolescu (Șos. Giulești.)

Suprafețe
54 Parcele M² 14.05
Strada " 226
Tot Terenul " 163

Planul de Parcele.

Scara = 1 = 500.00



Secția Cadastrului

Doamna din dreapta ar aproba ca prorată
Fereneuș
Administrația Calvină din Comuna Giulești, urbanizare
cu parcelatoarea să cedeze 1000 m.p. teren gratuit
și să vândă 1000 m.p. cu 300.000 lei iar în dosar
nu s-au efectuat actele de cedare și vânzare, nu rugăm a
lua în termeni pentru facerea formelor de intabulare în
proprietate. ~~a acelor termeni precum și a terenului~~
~~La comisiunea actele de cedare~~
~~catre Comisiunea a terenului~~ I etapă.
Deasemenea constatând că clădirile ce există
privăpute în dosar conform Tehnicei a fiului cadastral
dela 23 Octobrie 1927, s-a efectuat numai parapet de
bolovani, nici trotoarele de asfalt, apoi lumina electrică
nu s-au efectuat, vă rugăm a lua în vedere pentru facerea
completarea lucrărilor solicitate și pentru facerea
formelor de expropriere pentru ca clădirea să fie
prelungită până în str. Elena conform
aprobării date
Me veți trimete apoi dosarul completat pentru
a se lua act.

Copie.

A V I Z U L

COMISIUNEI TECHNICE dela 1 Noembrie 1927

In privinţa lucrării înreg.la Nr.18202/927, prin care Biserica Reformată înaintează pentru aprobare,planul de parcelare al terenului din Sos.Giuleşti.

Comisiunea Technică examinând planul parcelar şi luând cunoştinţă de avizele Comisiunei Technice Centrale dela 9 Februarie 1927,23 Martie şi 12 Octombrie 1927

Comisiunea în urma discuţiunilor avute,a fost de părere că se poate aproba planul parcelar,în conformitate cu avizele Comisiunei Technice Centrale,însă cu obligaţiunea ca stradei Ion Cioc să i se dea lărgimea de 12 metri.

Se aproba,

ss) Indescifrabil

Secret.Comis.Technice
ss) V.Heresch.

CONFORM CU EXEMPLARUL DIN ARHIVA P.M.B. ANEXAT
1926
SERVICIUL ARHIVĂ
CONFRATIAN
TUDOR

Prof. I. Schäfer

Copie

Referat

Cercetând la fața locului am constatat că parcelarea nu s'a executat în întregime.

Circa 20 parcele încă sunt virane și neîmprejmuite.

Străzile sunt pavate cu bolovani, desemnări și trotuarele. S'a introdus apă și lumină, canal încă nu.

Construcțiile sunt executate în majoritate parte și parte

Retrase din alinieri, parte de aliniere.

De terenul cedat comunei, s'a executat școala.

(ss) Ark. Marin Popescu

12. Apr. 1949.—

Referat

În conf. cu art. 18 din Legea de organizare a Municipiului București, de străzile din planurile autorizate anterior legii (4.3.1939), se cer și pot fi executate lucrările edilitare acestui teritoriu vor fi executate de Primărie, U.C.B. Societ., iar costul lor va fi suportat de proprietarii riverani, proporțional cu lungimea fațadelor.

În cazul de față nu este executat canalul în parcelare

Acesta se va executa la cererea riveranilor interesați și numai atunci când aceștia vor plăti cu anticipație costul respectiv.

Formulată-se mapa cu referat, mapa urmează a se trimete la Serv. Cadastrului și apoi la Serv. Exproprierilor, pentru a lua note de terenul străzilor din parcelare și terenul cedat gratuit comunei, pe care s'a executat școala.

vezi verso

(ss) Tav. Stăncescu

CONFORM CU EXEMPLARUL AFLAT IN ARHIVA P.M.B. ANEXAT LA PMB / 1996

SEF SERVICIU ARHIVĂ

ISTIAN

PRIMĂRIA MUNICIPIULUI BUCUREȘTI DIRECȚIA GENERALĂ ADMINISTRAȚIE PUBLICĂ DIRECȚIA ADMINISTRAȚIE PUBLICĂ ROMÂNIA

Copie

Referat

Lucrările edilitare cad în sarcina Primăriei, întrucât parcelatorul a plătit costul lor, cu recipisa Nr. 3169/929.

Formându-se mapă în serviciul nostru, dosarul urmează a se trimite la Serv. Cadastrului și apoi la Serv. Expropierilor, pentru a-i lua astă de:

1/. Terenul în supr. de 2000 mp, situat grădina Comunei, pe care s'a executat școala.

2/ Terenul în supr. de 498. 45 mp, încorporat la domeniul public (str. Giulești).

3). Terenul străzilor din parcelare.

(ss) Th. V. Draenescu

13. V. 929

CONFORM CU EXEMPLARUL
AFLAT ÎN ARHIVA P.M.B. ANEXAT
LA PMB/1926
ȘEF SERVICIU ARHIVA
CORNEL-CRISTIAN
IDDR

PRIMĂRIA MUNICIPIULUI BUCUREȘTI
DIRECȚIA GENERALĂ ADMINISTRATIVĂ
DIRECȚIA ADMINISTRAȚIE PUBLICĂ
ROMÂNIA

Copie

MUNICIPIUL BUCUREŞTI
PRIMARIA SECTORULUI IV VERDE
Delegaţiunea Consiliului

ŞEDINTA DE LA 13 FEBRUARIE 1934

DECIZIUNEA Nr.81

Delegaţiunea Consiliului Comunal al Primăriei Sectorului IV Verde întrunindu-se în şedinţă în ziua de 13 Februarie crt.a luat în discuţiune dosarul privitor la cererea prin care Societatea SACRA solicită autorizaţia de parcelare pe terenul cuprins între Str.Niculcea,Vlădoianu şi stradelele Vlădoianu;

Având în vedere avizele Comisiei Speciale dela 24 Mai, 31 Octombrie şi 13 Noembrie 1933,care e de părere a se admite planul de parcelare prevăzând şi condiţiunile ce urmează a fi îndeplinite de parcelatori.

Delegaţiunea Consiliului aprobă parcelarea solicitată de Soc.SACRA cu obligaţiunea a se depune în prealabil toate actele de proprietate; deasemeni Soc.SACRA va depune în prealabil act autentic de cedarea în mod gratuit,a terenului ce s'a obligat să cedeze şi care e prevăzut în plan. Străzile înconjurătoare care sunt prevăzute în planul de sistematizare,fiind decretate şi în parte chiar realizate, se vor executa de Primărie. Pentru realizarea terenului destinat a rămâne liber în interiorul parcelării,pentru grădină,se vor socoti cei 15 m.care dau în stradela Vlădoianu ca începând dela frontul de construcţie.

PRIMAR

ss) G.Orleanu

Secretar Generak
ss)

28.6.934

Direcţia Cadastrului va face măsurătoarea pe teren a situaţiei actuale,necesare facerei actului de donaţiune.Contenciosul va face actul.

ss) A.D.Matac

pl. conform.
V. Tofanovici

CONFORM CU EXEMPLARUL
AFLAT ÎN ARHIVA P.M.B. ANEXAT
LA 716 / 1996
ŞEF SERVICIU ARHIVĂ
CORNEL-CRISTIAN

Copie.

AVIZUL COMISIUNEI TECHNICE dela 9 Februarie 1927

In privinţa lucrăr.înregistrate la Nr.78045/926 prin care Comunitatea Calvină înaintează planurile şi solicită aprobarea parcelării terenului său de pe B-dul A. Solacolu (fost Sos.Giuleşti),Comisiunea Technică examinând chestiunea precum şi planurile prezentate a fost de părere :

1/ Parcelatoarea să prezinte noi planuri în care să fie trasată strada nouă ce deschide pe terenul de parcelare paralelă cu str. Ion Cioc lărgind-o în acelaş timp la 12(doispre zece)metri lăţime.

2/ Această stradă se va prelungi până în strada Elena făcându-se formele necesare de expropriere pentru terenul necesar acestei parcelări,Comunitatea susţinând cheltuelile necesare acestei exproprieri sau dânsa va trata cu expropriaţii dându-le alt teren în schimb,după cum se vor înţelege.

3/ In planurile ce se vor prezenta se va amplasa şi construcţiile grupate.-

4/ Toate celelalte condiţiuni prevăzute în regulamentul Capitalei rămân în vigoare.

După ce se vor îndeplini toate aceste condiţiuni,chestiunea se va supune din nou Comisiei Technice pentru avizare.

SE APROBA,
ss) Săbăreanu

Secretarul Com.Technice,
ss) V.Sachelarie.

Conf. cu originalul

CU EXEMPLARUL ANEXAT
245/1926
SERVICIUL ARHIVĂ
CRISTIAN

Copie.

Avizul Comisiunei Technice dela 23 Martie 1927

In privinţa lucrăr înregistrate la Nr.11254/927 prin care Biserica Reformată înaintează planurile cu amplasamentul construcţiilor de pe terenul solicitat a-l parcela pe B-dul Solacolu(fost Sos.Giuleşti) arătând că se obligă a plăti exproprierile necesare prelungirei străzii prevăzută în parcelare până în Str.Elena,Comisiunea Technică examinând din nou chestiunea precum şi planurile prezentate a fost de părere că se poate aproba planul de parcelare cu următoarele condiţiuni :

a/ Pentru terenul necesar prelungirei străzii din parcelare până în str.Elena oarcelatorul este obligat să plătească preţul stabilit de justiţie în cazul când comuna nu se va înţelege cu expropriatul ;

b/ Dispoziţia amplasamentului construcţiilor se modifică după cum se arată în planul vizat;

c/ Pentru construcţiile ce se vor executa se va aplica regulamentul cpmunal relativ la asemenea parcelări;

d/ Va executa lucrările edilitare ca apă,pavaj de bolovani, trotuar de asfalt,borduri de mozaic,lumină electrică,

Numai după ce se vor îndeplini toate condiţiunile de mai sus se poate elibera autorizaţiile solicitate.

SE APROBA
ss) Săbăreanu

Secretarul Com.Technice
ss) V.Dachelarie.

CONFORM CU EXEMPLARUL
AFLAT ÎN ARHIVA P.M.B. ANEXAT
LA PMB / 1926
ŞEF SERVICIU ARHIVĂ
-CRISTIAN
PRIMĂRIA MUNICIPIULUI BUCUREŞTI
DIRECŢIA GENERALĂ ADMINISTRAŢIE PUBLICĂ
DIRECŢIA ADMINISTRAŢIE PUBLICĂ
ROMÂNIA

C. conf. S. Stănescu

Copie.

Avizul Comisiunei Technice dela 12 Octombrie 1927

In privinţa lucrăr înregistrate la Nr43102/927 prin care Biserica Calvină înaintează planul de parcelare al terenului din Bulevardul Solacolu(fost Sos.Giuleşti) plan întocmit în conformitate cu avizul Comisiunei Technice dat în şedinţa de la 23 Martie a.c, şi cere a i se da autorizaţie cuvenită,Comisiunea Technică examinând din nou această chestiune,care având în vedere avizele sale anterioare din 9 Februarie şi 23 Martie a.c, precum şi planul nou depus care corespunde acestor avize, a fost de părere că se poate aproba această parcelare conform planului vizat de Comisie şi cu preţul de obligaţiuni impuse prin susmenţionatele avize,chestiunea trimitându-se ssctorului respectiv pentru a-şi da aprobarea.

Se aproba
ss) Săbăreanu

Secretarul Comi.Technice
ss) V.Sachelarie.

P. conf. S. de Schachter

CONFORM CU EXEMPLARUL
AFLAT ÎN ARHIVA P.M.B. ANEXAT
LA 7915 / 1926
ŞEF SERVICIU ARHIVĂ
CONST. CRISTIAN
PRIMĂRIA MUNICIPIULUI BUCUREŞTI
DIRECŢIA GENERALĂ A ADMINISTRAŢIEI PUBLICE
ROMÂNIA

MUNICIPIULUI BUCURESTI
Primăria Sectorului IV Verde

COPIE.

DELEGATIUNEA PERMAMENTA

Sedinţa de la 17 Iulie 1 9 2 8

DECIZIUNEA Nr. 555

Delegaţiunea Permanentă a Primăriei Sectorului IV Verde, întrunindu-se în şedinţa publică în ziua de 17 Iulie 1928, a luat în discuţiune propunerile făcute prin petiţia înregistrată la Nr-13417/928, de către Epitropia Bisericei Reformate din Capitală care cere parcelarea terenului din fostul Comitir Calvin, pentru a fi vândut.

Având în vedere adresa făcută de această epitropie în care arată că pentru facerea străzii în această parcelare pune la dispoziţia Primăriei suma de lei 1.000.000. din care să plătească şi exproprierile impuse spre Str. Elena, donând şi teren în suprafată de 1000 m.p cu condiţia să se facă acolo o clădire publică în termen de doi ani.

Cu unanimitate de voturi decide:

Admite în prinvipiu propunerea făcută şi delega pe D-l N. C.Cadioschi membru în Delegaţia Permanentă să trateze cu epitropia cedarea unui teren mai mare în suprafaţă de 2000 m.p pe care să se construiască o instituţie publică.

Acceptă suma de lei 1.000.000 care reprezintă parte din plata lucrărilor edilitare ce se vor executa de Primărie în acea parcelare.-

Primar
ss) Indescifrabil

Membrii Deleg.Perm.
ss) N.Cadioschi

ss) Indescifrabil

Secretar
ss) C.Popescu.

CONFORM CU EXEMPLARUL
AFLAT ÎN ARHIVA P.M.C. ANEXA
LA PMB/1926
SEF SERVICIU ARHIVĂ
CORNEL-CRISTIAN
TUDOR

Copie.

Municipiul Bucureşti
Primăria Sectorului IV Verde

DELEGATIUNEA PERMANENTA
SEDINTA DE LA 11 IANUARIE 1 9 2 9
Decizia Nr.52

Delegaţia Permanentă a Primăriei Sect.IV Verde întrunindu-se în şedinţă publică în ziua de 11 Ianuarie a.c, a luat în discuţiune adresa înreg.la Nr.598/929 prin care biserica calvină cere a se aproba planul de parcelare a terenului său din Sos.Giuleşti în suprafaţă de 15.604 m.p pe care a fost cimitirul Calvin.

Având în vedere că prin decizia Delegaţiei Permanente Nr. 555/928 s'a admis în principiu parcelarea acestui teren, cu condiţia de a pune la dispoziţia Primăriei,suma de lei 1.000.000 ca re reprezintă parte din lucrările edilitare ce vor necesita pentru înfiinţarea unei străzi noui pe acea parcelare şi să cedeze comunei o suprafaţă de 2000 m.p pentru a construi o şcoală pr imară.-

Având în vedere că prin adresa de mai sus Miseric Calvină acceptă condiţiunile însă cedează gratuit numai 1000 m,p iar 1000 m.p Primăria să-i cumpere cu preţul de lei 300 m.ă propus de aceasta prin adresa Nr.13417/928.

Delegaţiunea Perm.aprobă parcelarea terenului din Sos.Giuleşti proprietatea bisericei calvine în condiţiunile arătate mai şus şi dispune ca planul de parcelare să fie trimis Municipiului pentru aprobare.

Chestiunea se va supune şi Consiliului Comunal în prima şedinţă spre a aproba cumpărarea celor 1000 m.p teren,spre a se putea face actele de proprietate pentru întreaga suprafaţă de 2000 m.p

PRIMAR
ss).N.C.Cadioschi

Membrii Delegaţiei Permanente
ss) Indescifrabil
ss) "

Secre
ss) C.Popescu

CONFORM CU EXEMPLARUL AFLAT ÎN ARHIVA P.M.B. ARHIVAT LA 1926

PRIMĂRIA MUNICIPIULUI BUCUREŞTI DIRECŢIA GENERALĂ ADMINISTRATIVĂ ROMÂNIA

Copie.

DOMNILOR CONSILIER,

Epitropia Bisericei Calvine cu lucrarea Nr.78045/1926,roagă a i se aproba planul de parcelare al terenului din B-dul Solacolu,azi Sos.Giuleşti.

Supunându-se chestiunea Comisiunei Technice centrale cu avizele dela 9 Februarie,23 Martie şi 12 Octombrie 1927 aprobă parcelarea în condiţiunile :

a/ Pentru terenul necesar prelungirei străzei din parcelare până în str. Elena,parcelatorul este obligat să plătească preţul stabilit de justiţie în cazul când comuna nu se va înţelege cu expropriatul.

b/ Dispoziţia amplasamentului construcţiilor se modifică dupe cum se arată în planul vizat.

c/ Pentru construcţiile ce se vor executa, se va aplica regulamentul comunal relativ la asemenea parcelări.-

d/ Va executa lucrări edilitare,ca: apă,pavaj de bolovani trotuare de asfalt,borduri de mozaic,lumină electrică.

Supunându-se chestiunea comisiunei technice a acestui sector prin avizul dela 1 Martie 1928 şi examinând chestiunea,a fost de părere a se invita parcelatorul,pentru a lua contact cu D-l Ajutor de Primar Cadioschi,şi trata cedarea în mod gratuit a unein porţiuni de teren necesară construirei unui local de şcoală pentru grădină de copii.-

Biserica reformată cu lucr.Nr. 13417/928 la condiţiunile impuse de Primărie,propune următoarele :

Pentru facerea străzei noi pune la dispoziţia Primăriei să execute lucrările edilitare şi să facă exproprierea impusă spre Str.Elena suma de 1.000.000 lei

Donează Primăriei un teren de 1000 m.p,cu obligaţie ca Primăria să clădească în timp de 2 ani.

Delegaţia permanentă prin decizia Nr.52/929 admite parcelarea terenului din Sos. Giuleşti în condiţiunile ~~ca Biserica~~

CONFORM CU EXEMPLARUL
AFLAT ÎN ARHIVA P.M.B. ANEXAT
LA 9715/1926
SEF SERVICIU ARHIVĂ
CONST. - CRISTIAN
PRIMĂRIA MUNICIPIULUI BUCUREŞTI
DIRECŢIA GENERALĂ ADMINISTRAŢIE PUBLICĂ
DIRECŢIA ADMINISTRAŢIE PUBLICĂ
ROMÂNIA

să cedeze gratuit Primăriei teren în suprafaţă de 1000 m.p iar 1000 m.p.Primăria să-i cumpere pe preţul de lei 300 m.p propus de Biserică prin adresa Nr.13417/928 şi să pună la dispoziţie Primăriei suma de lei 1.000.000 care reprezintă parte din lucrările edilitare necesare.

Faţă de cele arătate,vă rugăm Domnilor Consilieri,să binevoiţi a aproba această parcelare în condiţiunile admise de Delegaţia Permanentă prin decizia Nr.52/929 şi totdeodată cumpărarea a 1000 m.p teren cu prêţul de lei 300m.p spre a se face actele de proprietate pentru întreaga suprafaţă de 2000 m.p

/PRIMAR

ss) Indescifrabil

Secretar

Şeful Serv.Cadastrului

ss)V.Neresau

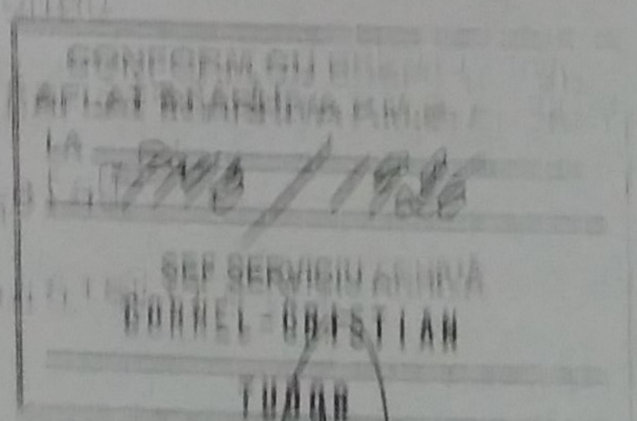

MUNICIPIUL BUCURESTI
Primăria Sectorului IV Verde

SEDINTA COMISIUNEI INTERIMARE

DELA 18 Martie 1929

Decisiunea Nr.173

Membri prezenţi D-nii: Maior Gh.Angelescu Preşedinte,Petre Bruteanu.I.Bucur,Alex Coporan,Dr.N.Dimitriu,Aron Enescu,N.A Marinescu.Al.Orăscu.C.Stefănescu,Gh.Tamara şi Col.V.Tănăsescu.

Sedinţa se deschide în sala de şedinţe a Consiliului acestei Primării,sub preşedinţia D-lui Maior Gh. Angelescu,Preşedintele Comisiunei Interimare,care constată că Consiliul întruneşte numărul legal de membrii pentru a putea delibera.-

Se ia în discuţiune raportul Serv.Cadastru,relativ la parcelarea terenului din fostul cimitir calvim,situat în Sos.Giuleşti.-

Având în vedere motivele arătate în raport,explicaţiunile ce au avut loc în şedinţă;

Comisiunea decide a se aproba parcelarea acelui teren în condiţiunile arătate în raport,sub rezerva aprobărei ulterioare a Consiliului Comunal,Comisiunea Interimară neputând face achiziţii şi înstrăinări de imobile.-

Se va cere Bisericei Calvine ca să admită ca construcţia şcoalei pe teremul ce cedează Primăriei în acea parcelare să se facă în termen de 5(cinci) ani.-

PRESEDINTELE
Comisiei Interimare
ss) G.Angelescu
ss(C.Stefănescu
ss) Coporan
ss) A.Enescu
ss) Col-Tănăsescu
ss) Orăscu
ss) P.Bruteanu
ss) I.Bucur
ss) N.A.Marinescu
ss) Gh.Tamara
ss) Dr.N.Dumitriu

Secretar
ss) Indescifrabil .

CONFORM CU ORIGINALUL
AFLAT ÎN ARHIVA P.M.B. ANEXA
LA 946 / 1926
SECŢIUNEA ARHIVĂ
CONSERVARE

No.36580/28 Iulie /929

818 /929

No. C.L.Or
154 G/929.

DOMNILOR MEMBRI,

Comisiunea Technică Centrală luând în discuţiune în şedinţa din 9 Februarie ,23 Martie şi 12 Octombrie 1927 cererea de parcelare,a Epitropiei Bisericei Calvine din Bucureşti înreg.la Nr.78045/927 cere introducerea în planul parcelar propus a mai multor modificări în ceiace priveşte lărgirea străzilor şi gruparea clădirilor proectate.

Comunitatea Calvină conformându-se obligaţiunilor cerute de către Comisiunea Technică a Municipiului lucrările au fost trimise cu nouile planuri Sectorului IV Verde pentru rezolvirea obligaţiunilor de contribuţie a parcelatorului la expreprierea necesitată de prelungirea străzei din parcelare.-

Din tratativele urmate între Primăria Sect.IV Verde şi Comunitatea Calvină a rezultat următoarea înţelegere acceptată însc is de către Comunitatea parcelatorare;

1/ Soc.parcelatoare pune la dispoziţia Sectorului suma de 1.000.000 lei pentru executarea lucrărilor edilitare necesare deschiderei străzii noui din parcelare.

2/ Donează în mod gratuit pentru clădirea unei şcoli,primăriei Sect.IV Verde un teren de 1000 m.p pentru construirea unui local de şcoală.

3/ Epitropia se obligă a vinde primăriei sectorului 1000 m. p.teren în complectarea lotului ce-l cedează gratuit pe preţul de lei 300 m.p

Prin decizia Comisiei Interimare Nr.173/929 Sect.IV Verde aprobă parcelarea solicitată de către Epitropia Bisericei Calvine în condiţiunile arătate mai sus cu menţiunea ca construcţiunea viitoarei şcoli de pe terenul cedat de Epitropia Bis.Calvine să fie executată de sector în termen de 5(cinci) ani;

In decizia de mai sus se menţionează că aprobarea parcelării în condiţiunile arătate,se dă sub rezerva aprobării ulterioa-

./.

re a Consiliului Comunal,Comisiunea Interimară neputând face achiziţii şi înstrăinări de imobile.

Art.279 din legea Administrativă din 1925 prevede :"Comisiunile Interimare nu vor avea dreptul să hotărască asupra bugetului socotelilor,nici a se pronunţa asupra transacţiunilor,înstrăinărilor sau chestiunilor prevăzute de capitolul 10,titlul 4"

Faţă de cele arătate mai sus binevoiţi Domnilor Consilieri a hotărâ asupra parcelării solicitate a cărei ultime planuri aprobate se află anexate la lucrări precum şi asupra condiţiunilor cerute de către Sect.IV Verde prin decizia Comisiei Interimare Nr. 173/929.

PRESED COMIS INTERIMARE

ss) D.I.Niculescu

Directorul Casei Lucr.Municip
Director G-l Ing.Insp.G-l
ss) Arh.Burcuş.

23.7.929.

P conf. cu original

CONFORM CU EXEMPLUL
AFLAT ÎN ARHIVA P.M.B.
LA 1915/1926
ŞEF SERVICIU ARHIVĂ
CORNEL-CRISTIAN

PRIMĂRIA MUNICIPIULUI BUCUREŞTI
DIRECŢIA ADMINISTRAŢIE PUBLICĂ
ROMÂNIA

PRIMARIA MUNICIPIULUI BUCURESTI

Comisiunea Interimară

Sedinţa de la 23 Iul 1929

Deciziunea Nr. 535.

Preşedinte Dem.I.Dobrescu

Membri C.Algiu
I.I.Butză
Gh.Dumitrescu
D.I.Niculescu
St.Romanescu
V.Serdaru
C.Simionescu
A.Saraga
M.Seinescu
H.Trembisky

Comisiunea interimară a consiliului comunal general al municipiului Bucureşti în şedinţa dela 9 continuată la 16,19 şi 23 Iulie 1929;

Având în vedere raportul Dir.Casei Lucr.Oraşului înreg.la Nr. 36580/929 privitor la parcelarea terenului proprietatea Epitropiei Bisericei Calvine din Bucureşti,depuse încă din 1927 cu petiţiunea înreg.la Nr. 78045 ;

Având în vedere atât explicaţiunile date de Dl.consilier D. I.Niculescu,cât şi discuţiunile ce au avut loc,comisiunea interimară cu unanimitatea voturilor membrilor săi aflaţi toţi prezenţi,aprobă parcelarea terenului Epitropiei Bisericei Calvine din Bucureşti,în condiţiunile arătate în susmenţionatul raport.

PRESED COMIS INTERIMARE
ss) Dem.Dobrescu

Secretar General,
ss) Ioan Roban.

Am luat notiţe
cartierul 8-9 LK I.
V. Ghenea.
5.II-15+B.

CONFORM CU ORIGINALUL CARE SE AFLĂ ÎN ARHIVA PRIMĂRIEI
Nr. PMB/1926
ŞEF SERVICIU ARHIVĂ